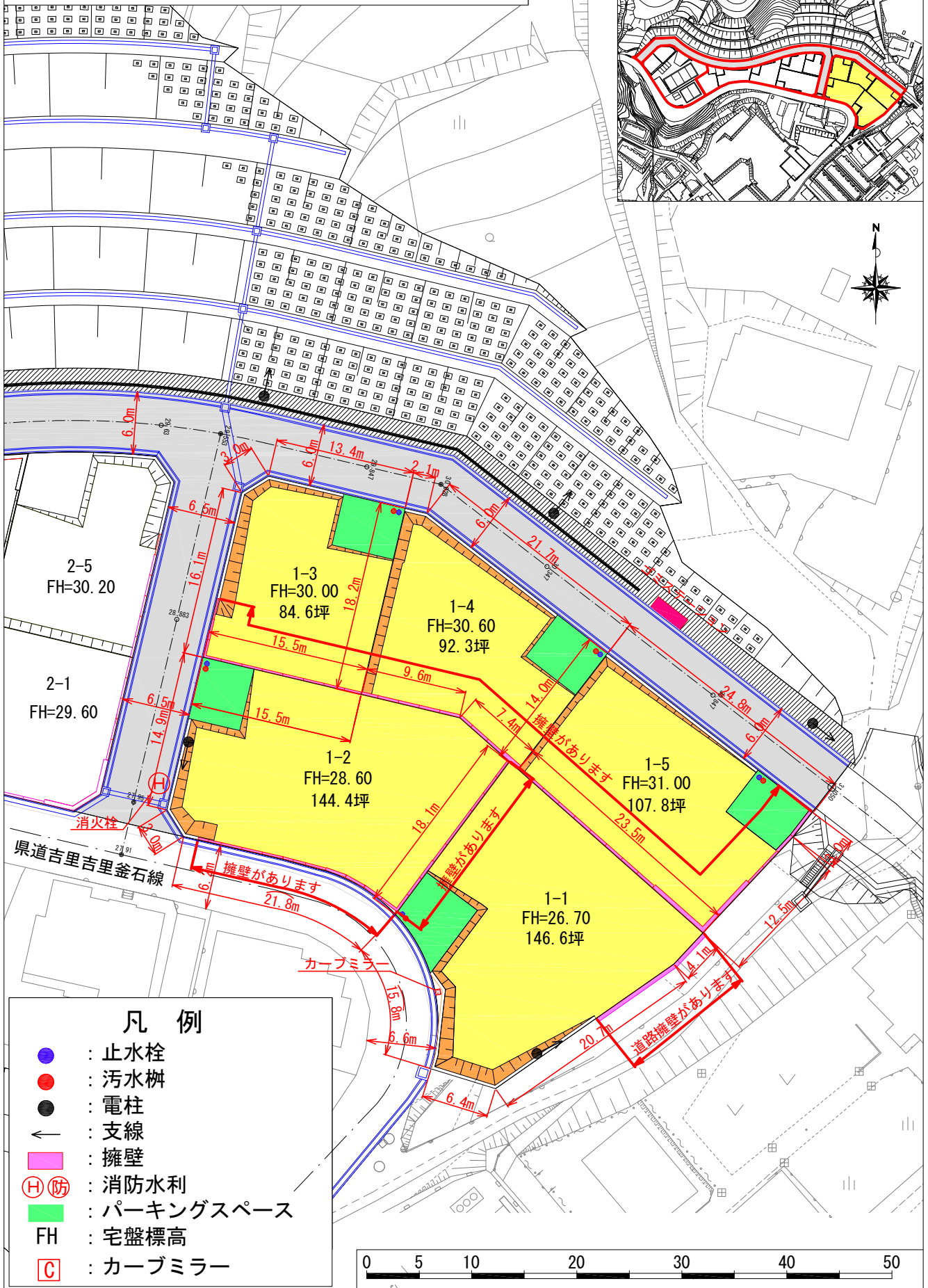
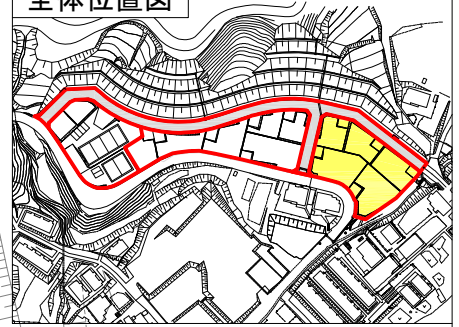


北側斜面団地1-1~1-5宅地 画地概要図

全体位置図



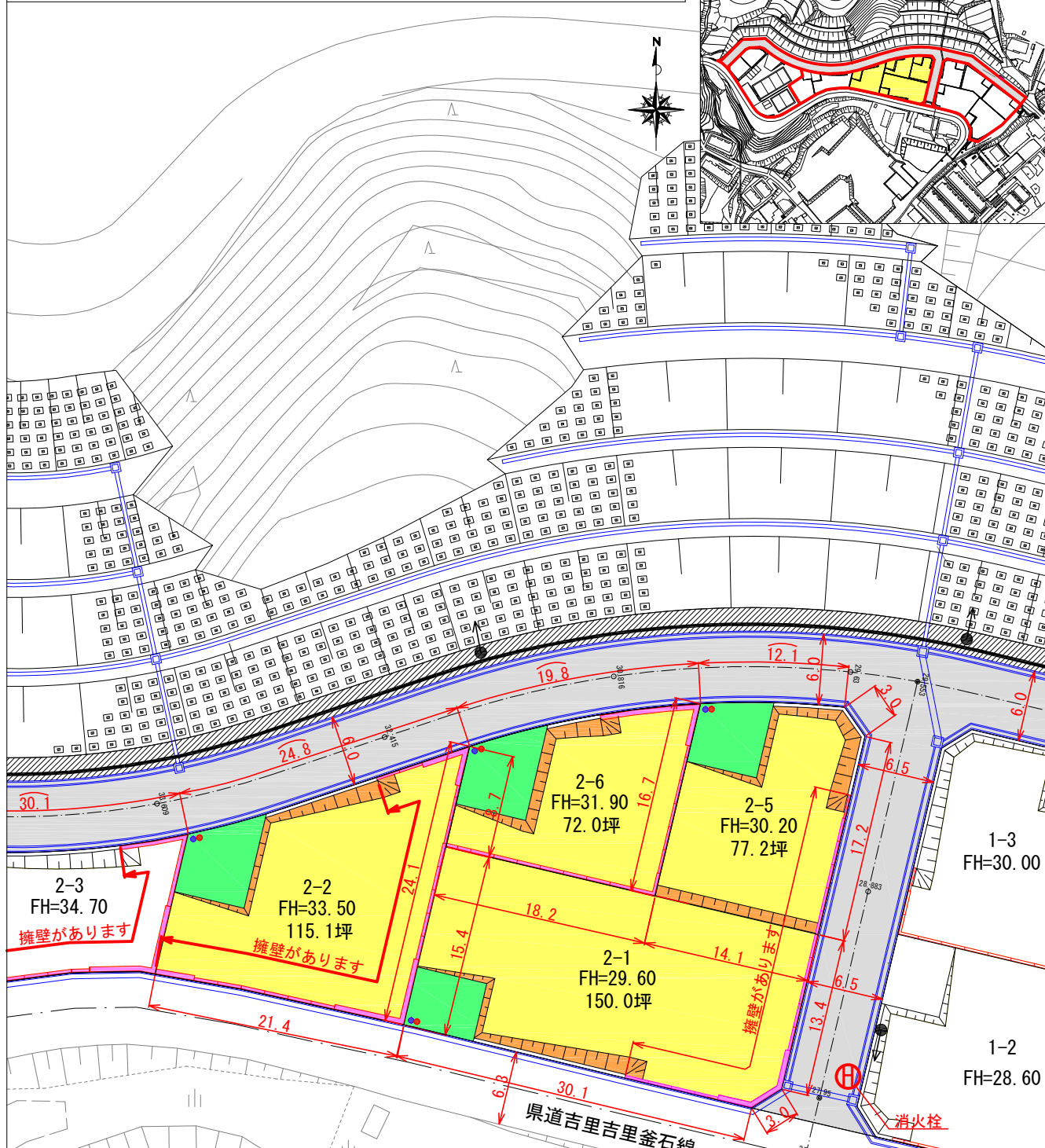
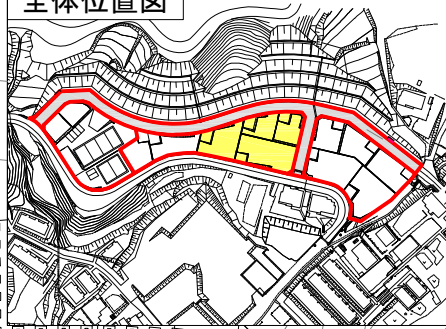
凡例

- (Blue) : 止水栓
- (Red) : 汚水枳
- (Black) : 電柱
- ← : 支線
- (Pink) : 擁壁
- Ⓜ (防) : 消防水利
- (Green) : パーキングスペース
- FH : 宅盤標高
- ⓐ (C) : カーブミラー



北側斜面団地2-1, 2-2, 2-5, 2-6宅地 画地概要図

全体位置図

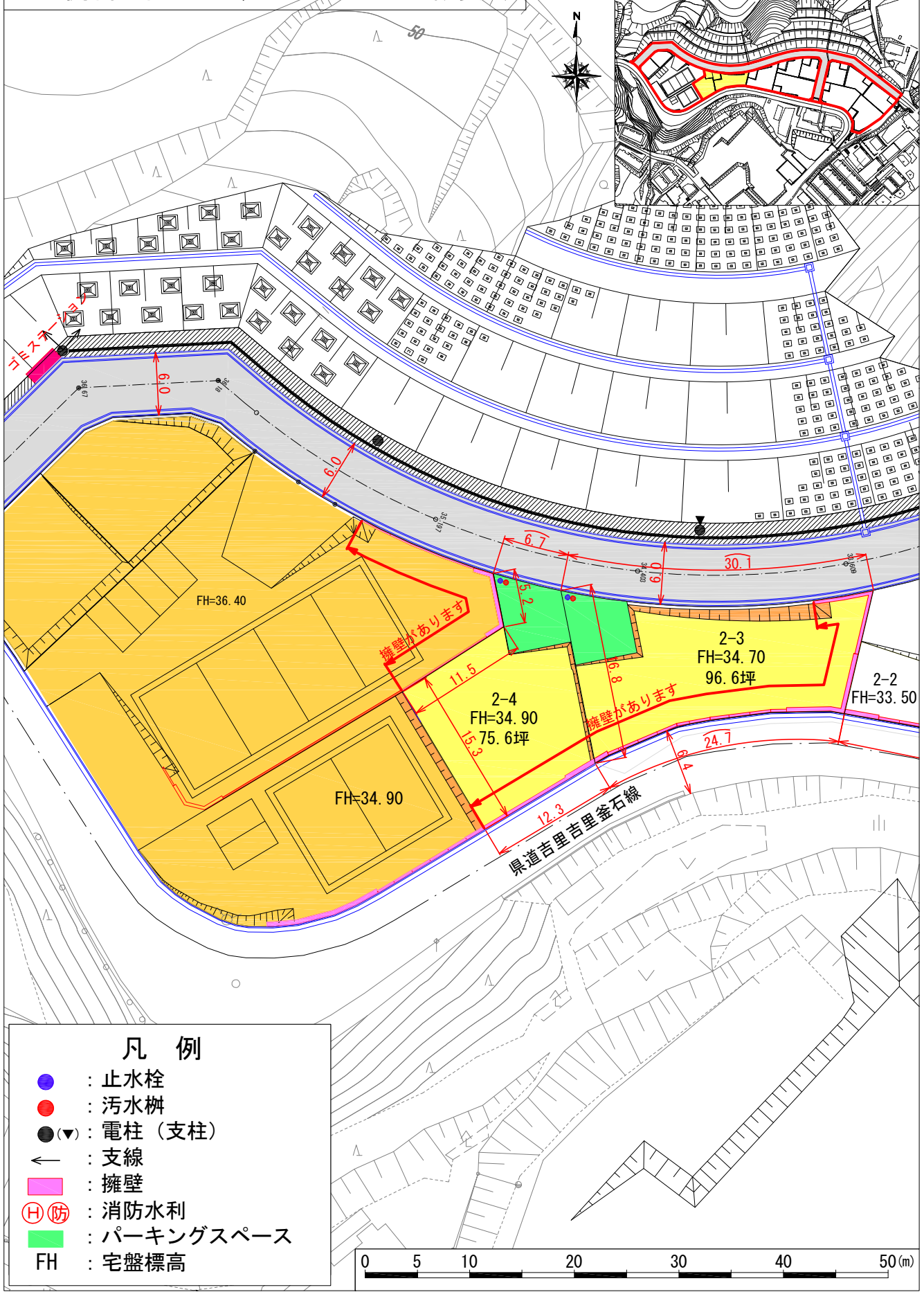


- 凡 例**
- (Blue) : 止水栓
 - (Red) : 汚水枳
 - (Black) : 電柱
 - ← : 支線
 - (Pink) : 擁壁
 - Ⓜ (防) : 消防水利
 - (Green) : パーキングスペース
 - FH : 宅盤標高



北側斜面団地2-3, 2-4宅地 画地概要図

全体位置図



凡 例

- (blue) : 止水栓
- (red) : 汚水枿
- (black) (▼) : 電柱 (支柱)
- ← : 支線
- (pink) : 擁壁
- Ⓜ (防) : 消防水利
- (green) : パーキングスペース
- FH : 宅盤標高

