

大槌町復興レポート

平成28年7月1日

岩手県大槌町



目次

	スライド番号	スライド番号
I 東日本大震災津波の概要		
1 地震及び津波の概要	1	
2 被害の状況等	3	
II 大槌町東日本大震災津波復興計画の概要	5	
III 復旧・復興の進捗状況		
1 町民生活の状況	8	4 公共施設の再建状況 22
(1) 人口及び世帯数の推移	8	(1) 県立大槌病院 22
(2) 応急仮設住宅の状況	9	(2) 小中一貫校 23
(3) 町外避難者数等	11	(3) 消防署 24
2 町の復旧・復興の状況	12	(4) 御社地エリア復興拠点施設 25
(1) 予算の状況	12	(5) 公民館 26
(2) 復旧事業の進捗状況	13	5 生活再建と支援 27
(3) 復興事業の進捗状況	14	(1) 地域復興協議会とコミュニティ協議会 27
(4) 復興事業の進捗状況 ～災害公営住宅～	17	(2) 自治会の設立状況と活動例 28
(5) 復興事業の進捗状況 ～職員数～	18	(3) ボランティア数の推移 29
3 産業の状況	19	6 スケジュール 30
(1) 生業の状況	19	(1) 面整備 30
(2) 水産業の状況	20	(2) 災害公営住宅 32
		IV 各地区の土地利用の状況
		1 町方地域、小枕・伸松地域 33～36
		2 安渡地域 37～40
		3 赤浜地域 41～42
		4 吉里吉里地域 43～45
		5 沢山地域 46
		6 浪板地域 47
		IV 各事業の問い合わせ先 48

I 東日本大震災津波の概要

1. 地震及び津波の概要

項目	東日本大震災津波
発生日時	平成23年3月11日(金) 14時46分頃
震央地名	三陸沖(北緯38.06.2度 東経142.51.6度)
震源の深さ	24km
規模	マグニチュード9.0(モーメントマグニチュード)
周辺の震度	震度6弱(釜石市)
津波	3月11日 14時49分 大津波警報発表 3月12日 20時20分 津波警報 3月13日 7時30分 津波注意報に切替 3月13日 17時58分 津波注意報解除 ※津波の最大波 表1-1
津波浸水高	表1-2
津波痕跡高	痕跡高最大13.7m(安渡)
浸水面積	4平方キロメートル(住宅・市街地面積の52%)

表1-1

調査地域	最大波
釜石	15時21分 4.2m以上
宮古	15時26分 8.5m以上
大船渡	15時18分 8.0m以上
久慈港	15時21分 8.6m以上

表1-2

調査地域	津波浸水高
吉里吉里	16.1m
吉里吉里漁港東側	22.2m
赤浜	12.9m
新港町	12.7m
町役場付近	10.7m
浪板 (※津波遡上高)	19.1m

1. 地震及び津波の概要



津波浸水区域

2. 被害の状況等

被害の区分		被害	備考
人的被害	死者	813人	
	行方不明者	421人	うち死亡届出数 420人
	震災関連死	51人	
	計	1,285人	
家屋被害 (H27.4確定)	全壊・半壊	4,167棟	
	一部損壊	208棟	
	計	4,375棟	
産業被害	水産業	5,127,926千円	水産施設、漁船、養殖施設等
	農業	610,000千円	水田、畑、用水路、農道
	林業	271,741千円	林野、林道
	商工業	14,039,490千円	建物、機械設備、商品等
	観光業	1,684,607千円	観光施設、自然公園
	計	21,733,764千円	
公共施設 被害	役場庁舎等	9,555,102千円	建物、公用車等
	消防施設等	427,364千円	庁舎、機械、装備、消火栓等
	道路・海岸等	41,181,244千円	公共下水道等
	上水道施設	2,213,311千円	ポンプ場等
	学校	3,044,796千円	建物、設備等
	社会教育施設	1,305,284千円	公民館、図書館、運動場等
	社会福祉施設	136,660千円	児童・障がい・高齢者・福祉施設等
	計	57,863,761千円	
産業・公共施設被害(合計)		79,597,525千円	

2. 被害の状況等

震災前



震災直後



現在 (H28.7.22)



城山から見た中心市街地の様子

Ⅱ 大槌町東日本大震災津波復興計画の概要

○計画の目的及び構成

- 町は、東日本大震災津波が与えた被害の状況や影響、復興に向けた課題を把握し、1日も早く復興を成し遂げるための未来の設計図として「大槌町東日本大震災復興計画」を策定。
- 本計画は、震災復興に向けた基本的な施策の方向を示す「基本計画」(平成23年12月策定)、その内容に沿って各施策に対応した事業のあり方を示す「実施計画」の2つの計画で構成。

○計画の期間

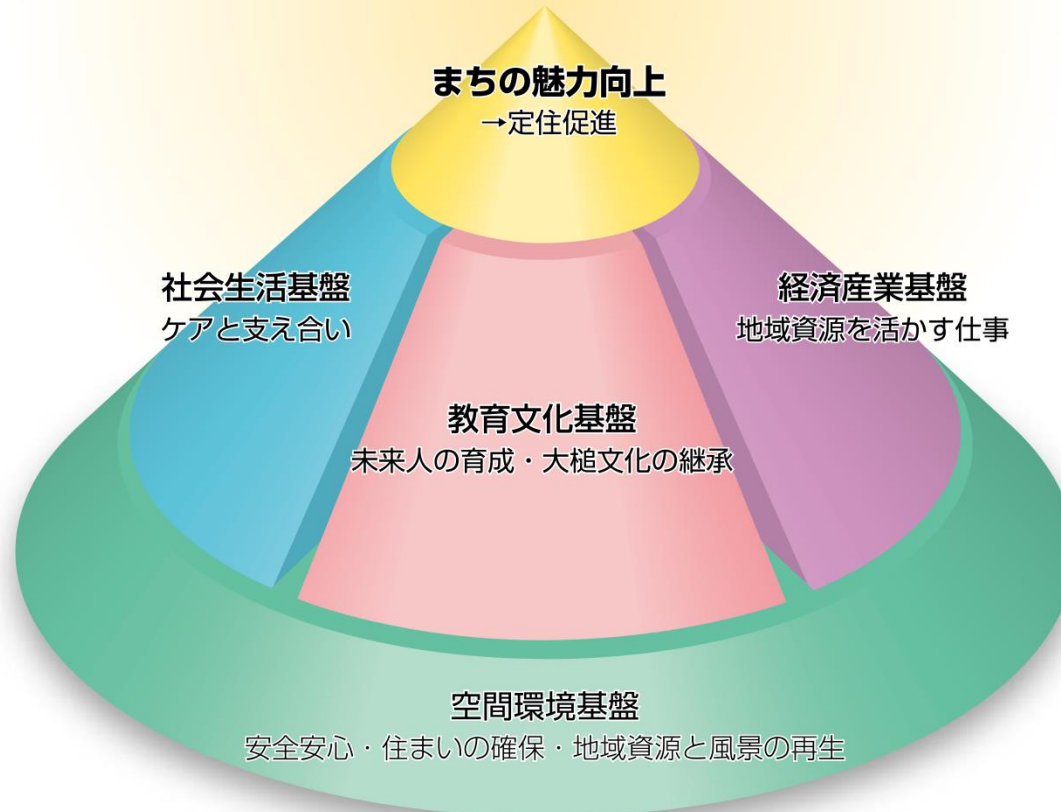
- 基本計画は、平成23年度から平成30年度までの8年間を計画期間。
- 実施計画は、第1期(復旧期:平成23年度～平成25年度の3年間)、第2期(再生期:平成26年度～平成28年度の3年間)、第3期(発展期:平成29年度～平成30年度の2年間)に区分。

Ⅱ 大槌町東日本大震災津波復興計画の概要

○復興まちづくりの体系

希望の大槌への挑戦

海の見えるつい散歩したくなるこだわりのある「美しいまち」

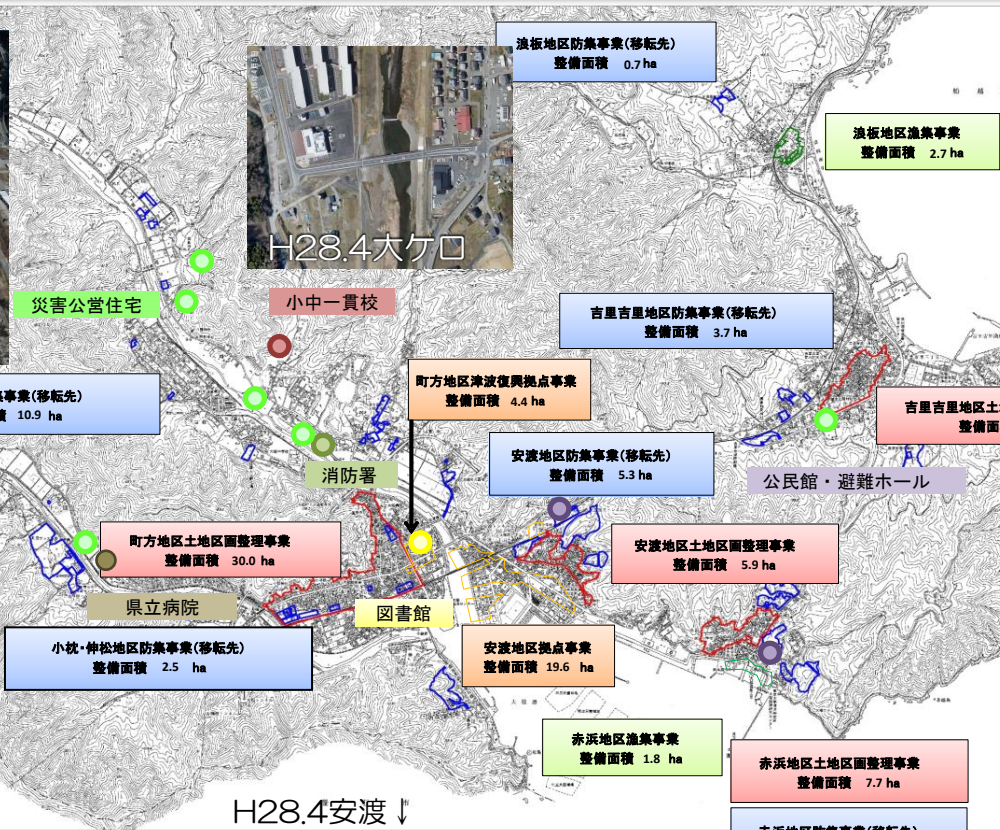


「希望の大槌への挑戦」という基本理念のもと、「空間環境基盤」の上に「社会生活基盤」、「経済産業基盤」、「教育文化基盤」の3つの基盤が三位一体となったまちづくりを進めることで、町の魅力向上による定住促進につなげ、「美しいまち」を実現します。

Ⅲ 復旧・復興の進捗状況

H28.4寺野

H28.4浪板



H28.4町方



H28.4吉里吉里



H28.4小枕・伸松

防集事業・・防災集団移転促進事業

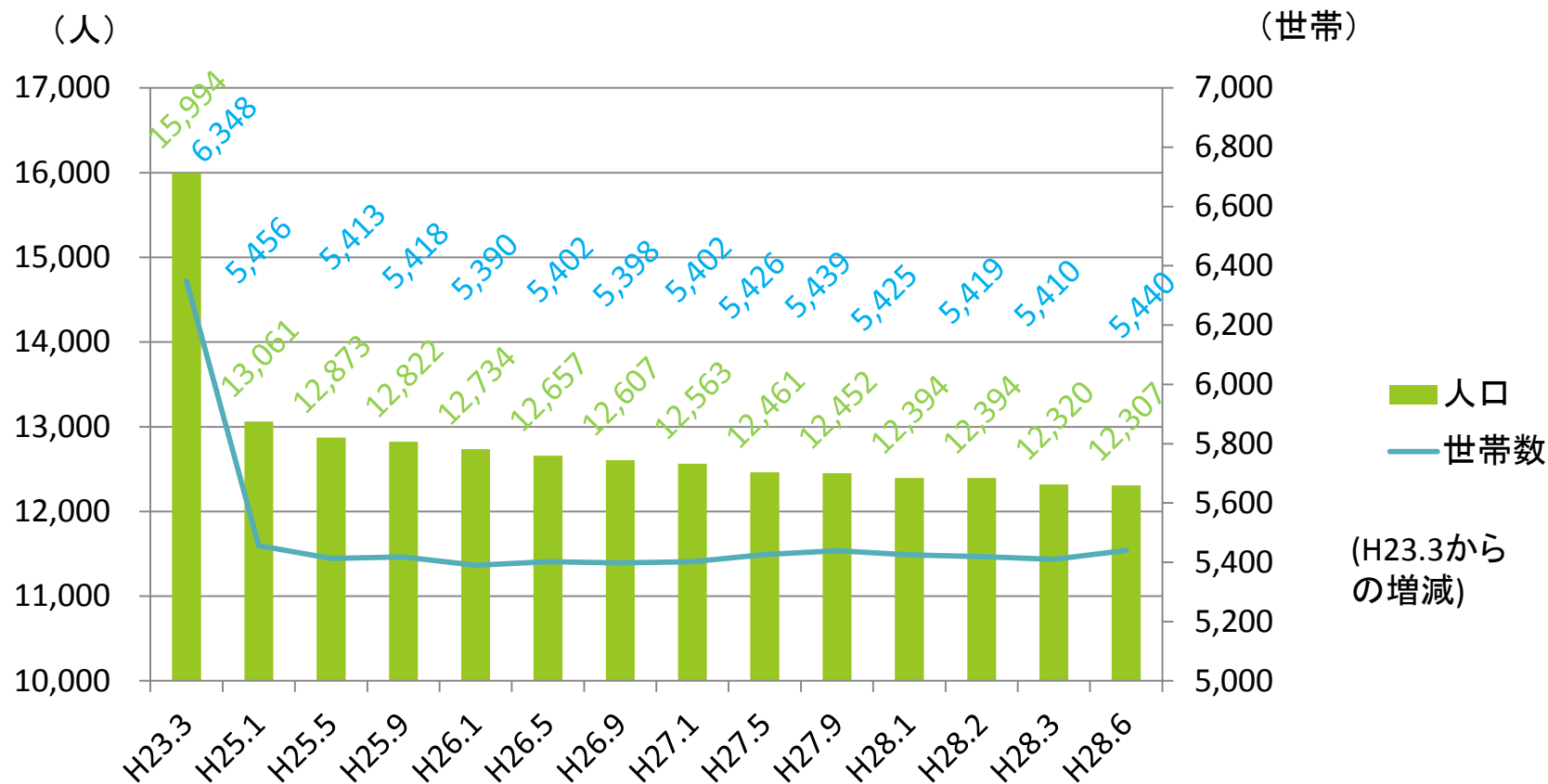
漁集事業・・漁業集落防災機能強化事業

拠点事業・・津波復興拠点整備事業

H28.4赤浜

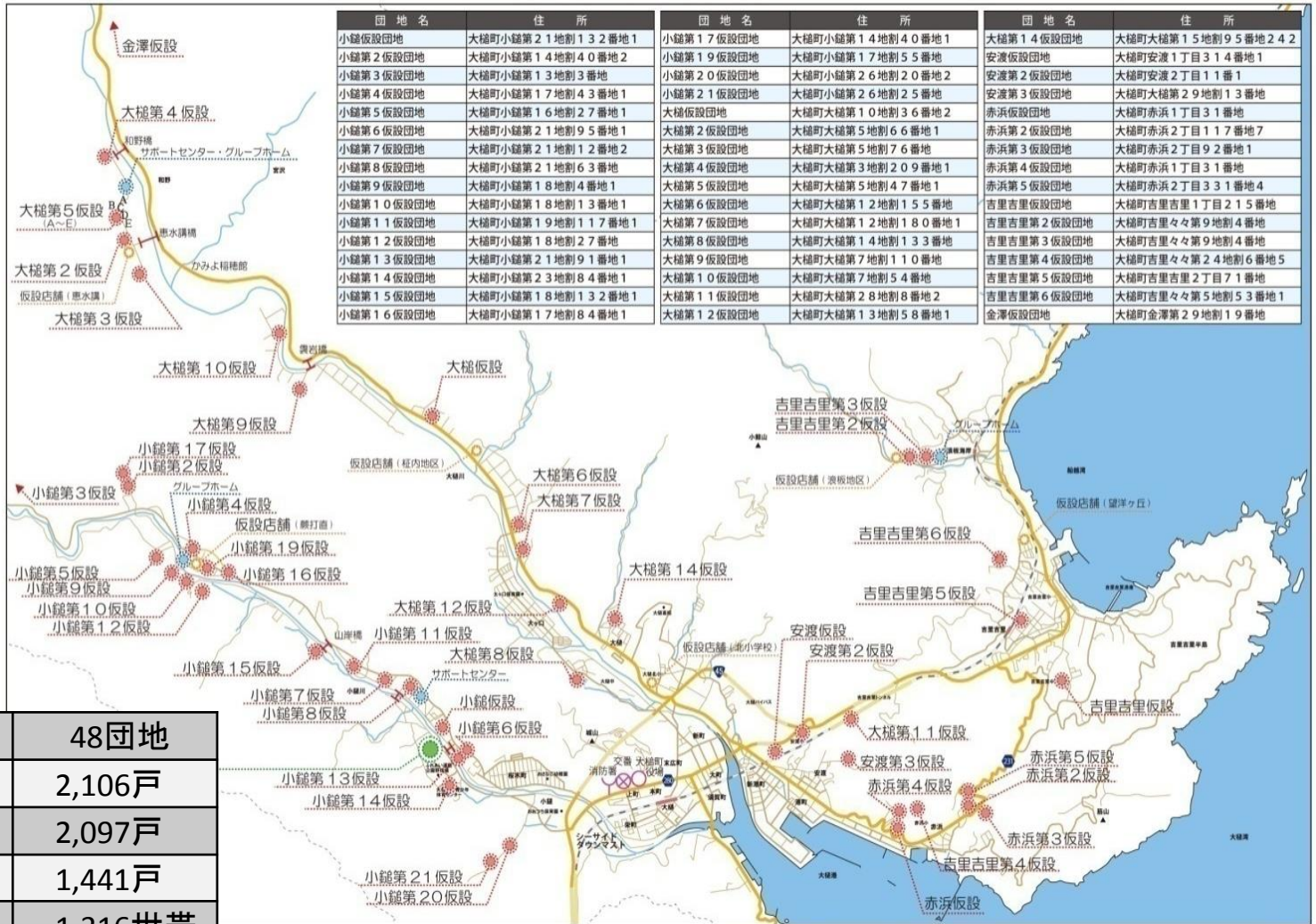


1. 町民生活の状況 (1)人口及び世帯数の推移



震災前(H23.3.1)	震災後(H28.3.31)	増 減
15,944人	12,307人	▲3,637人
6,388世帯	5,440世帯	▲948世帯

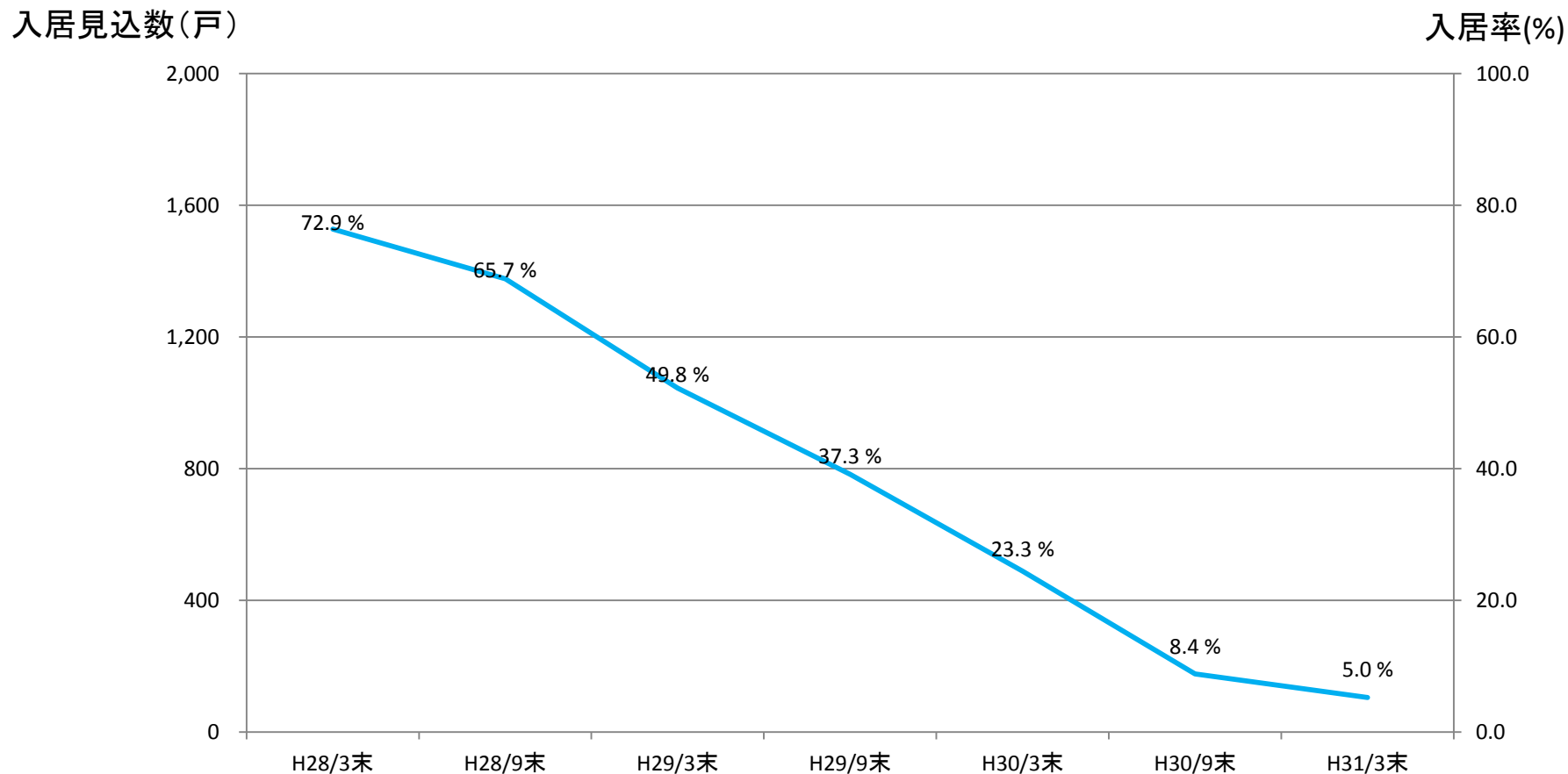
(2) 応急仮設住宅の状況



団地数		48団地
建設戸数		2,106戸
住宅戸数	(A)	2,097戸
入居戸数	(B)	1,441戸
入居世帯数		1,316世帯
入居者数		2,803人
入居率	(B/A)	68.7%
空き部屋数	(A-B)	656戸

※H28.7.1現在

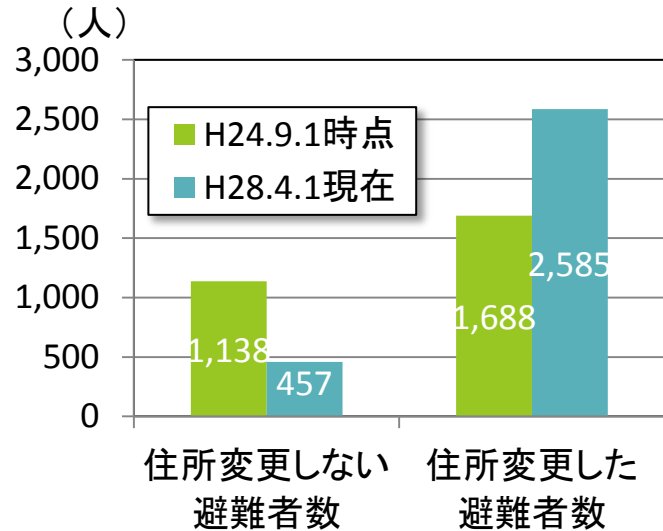
(2) 応急仮設住宅の状況



	H27年度		H28年度			H29年度		H30年度	
時期	H28/3末	H28/9末	H29/3末	H29/9末	H30/3末	H30/9末	H31/3末		
入居見込戸数	1,528	1,377	1,045	783	489	177	105		
入居率	72.9	65.7	49.8	37.3	23.3	8.4	5.0		

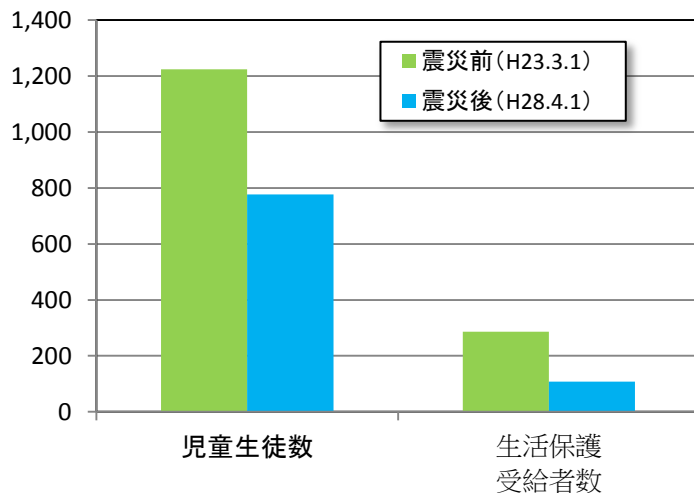
(3) 町外避難者数等

○町外避難者数



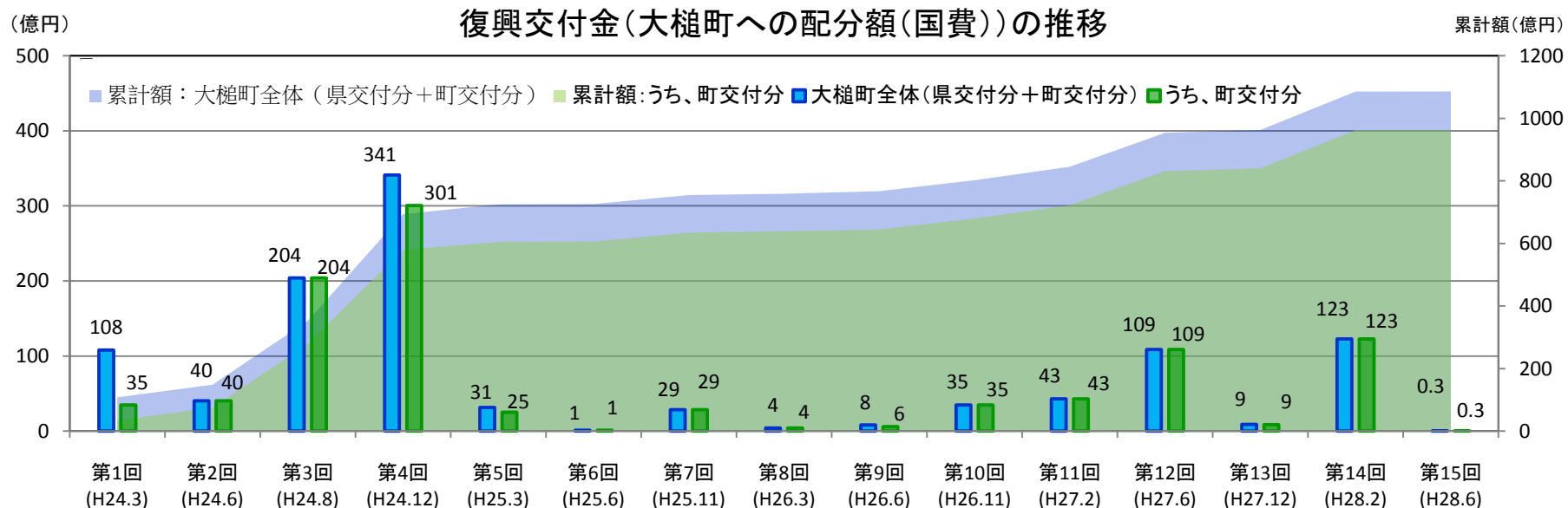
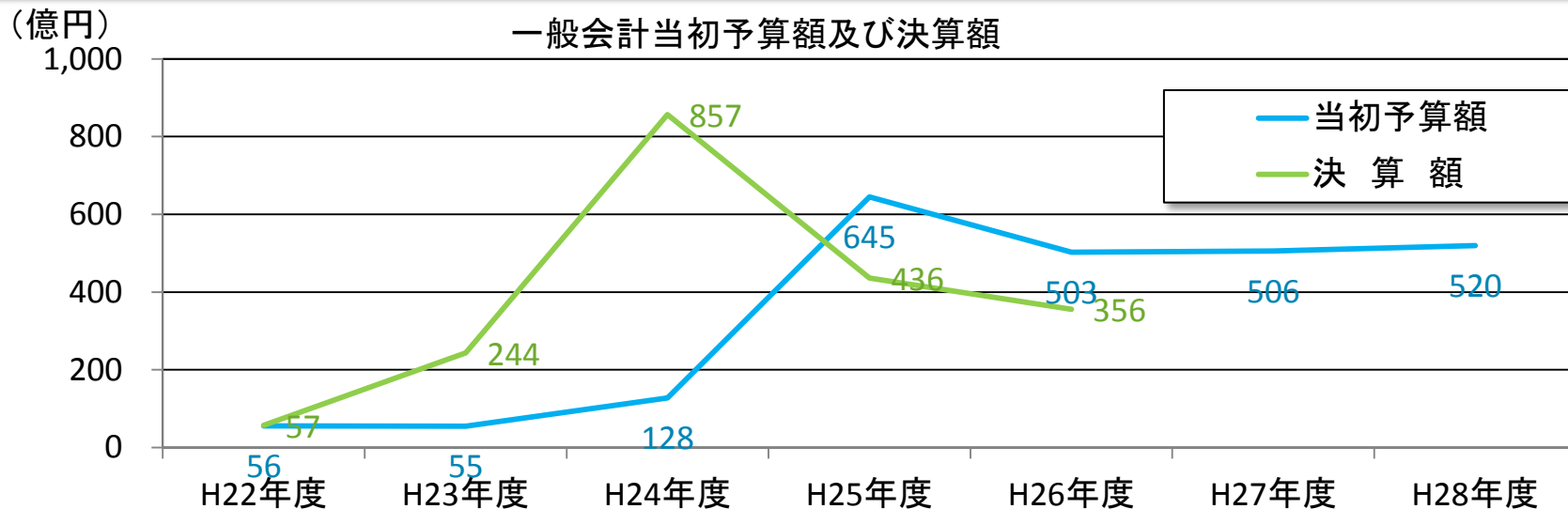
区 分	H24.9.1時点	H28.4.1現在	増 減
住所変更しない避難者数	1,138人	457人	▲681人
住所変更した避難者数	1,688人	2,585人	897人
計	2,826人	3,042人	215人

○児童生徒数



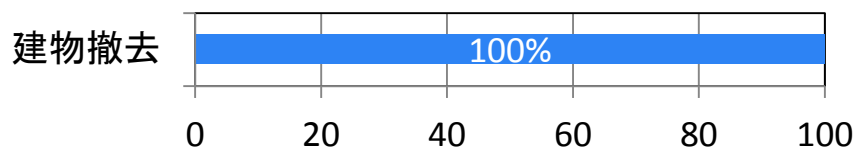
区 分	震災前 (H23.3.1)	震災後 (H28.4.1)	増 減
児童生徒数	1,224人	777人	▲447人
生活保護受給者数	286人	108人	▲178人

2. 町の復旧・復興の状況 (1) 予算の状況

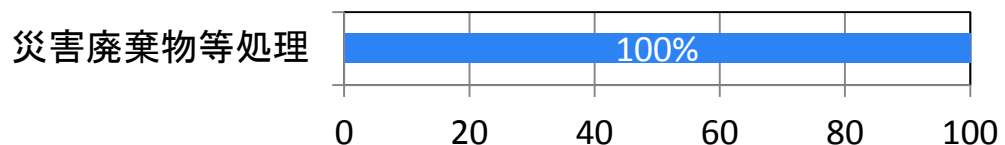


※H28.7.1現在

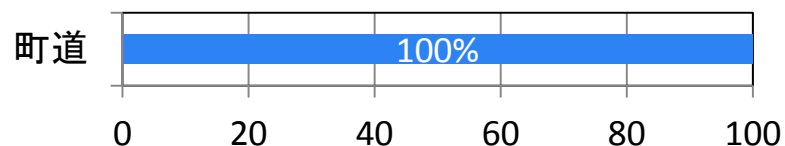
(2) 復旧事業の進捗状況



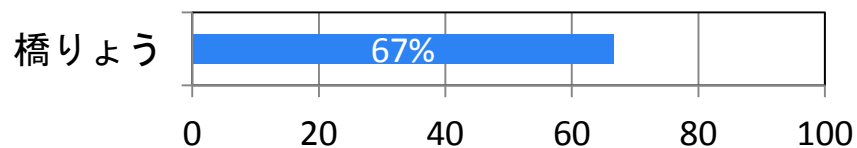
建物撤去総数	215箇所
建物撤去完了数	215箇所



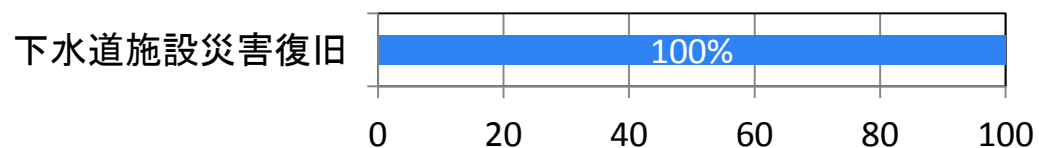
災害廃棄物等総量 (津波堆積物込み)	656千t
災害廃棄物等処理済み数量 (津波堆積物込み)	656千t



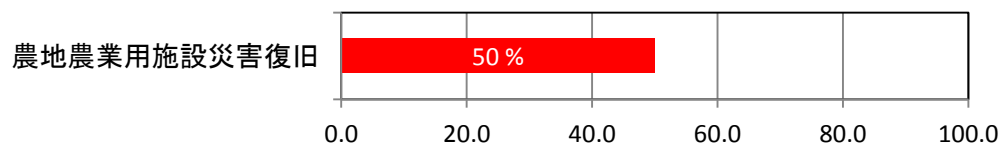
被災した町道箇所数	39箇所
復旧した町道箇所数	39箇所



被災した橋りょう箇所数	3箇所
復旧した橋りょう箇所数	2箇所



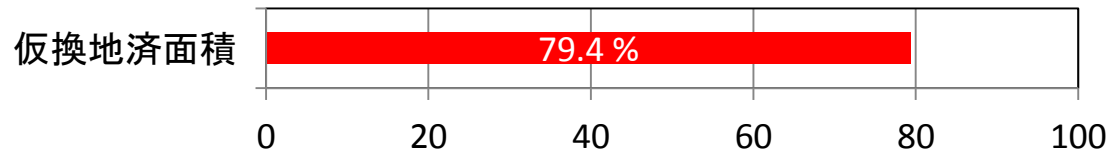
被災した箇所数	5箇所
復旧した箇所数	5箇所



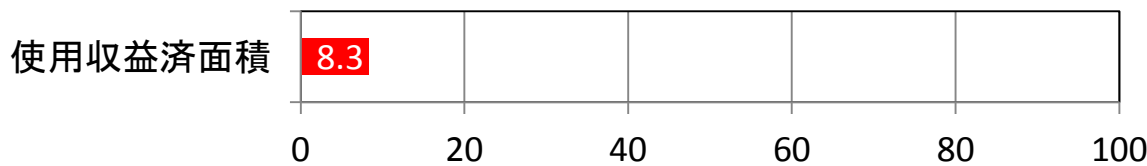
津波冠水農地面積	14ha
復旧農地面積	7ha

(3) 復興事業の進捗状況

① 土地区画整理事業

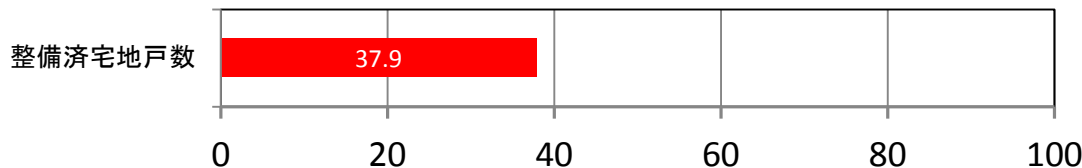


換地計画面積	366,035.8m ²
仮換地済面積	290,696.0m ²



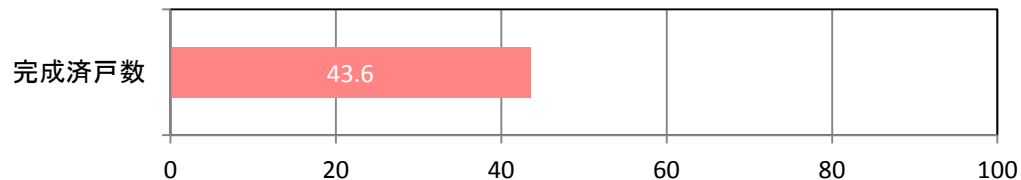
換地計画面積	366,035.8m ²
使用収益済面積	30,487.0m ²

② 防災集団移転事業



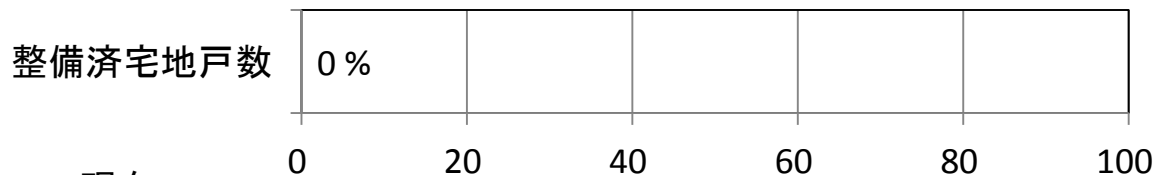
計画宅地数	438戸
整備済宅地戸数	166戸

③ 災害公営住宅



計画戸数	962戸
完成済戸数	419戸

④ 漁業集落防災機能強化事業



計画戸数	12戸
整備済宅地戸数	0戸

(3) 復興事業の進捗状況

① 土地区画整理事業

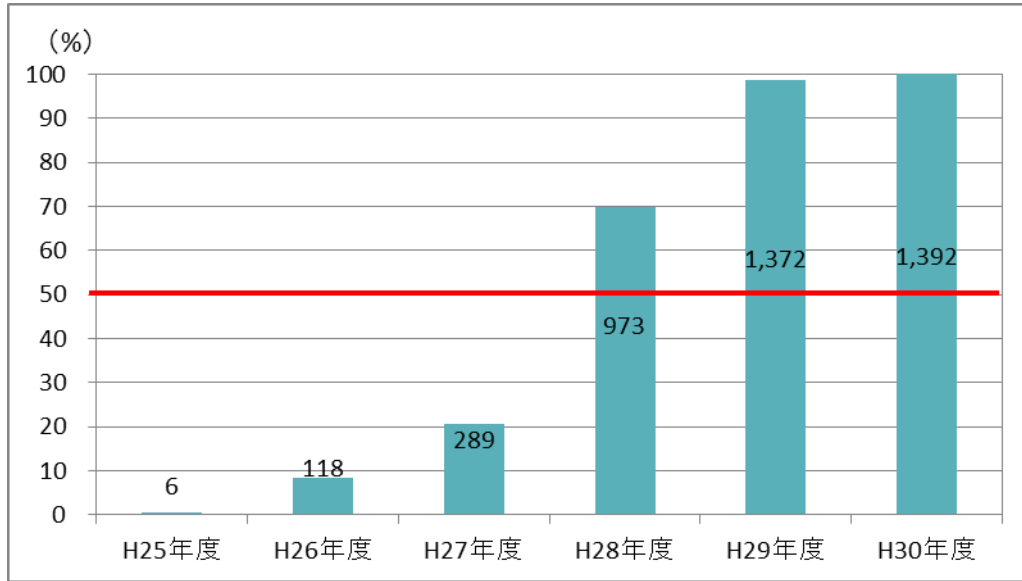
地区			町方	安渡	赤浜	吉里吉里	計
面積 (ha)		※1	30.0	5.9	7.7	9.1	52.7
計画人口 (人)		※1	2100	400	360	550	3410
都市計画決定	当初	※1	H24.9.28	H24.9.28	H24.9.28	H24.9.28	
	最新	※1	H27.10.26	H27.8.19	H26.12.8	H27.8.19	
事業計画認可	当初	※1	H25.3.7	H25.3.7	H25.3.7	H25.3.7	
	最新	※1	H28.1.7	H28.5.23	H28.3.2	H27.11.24	
宅地完成年月		※2	H30.3	H29.8	H29.8	H29.8	

② 防災集団移転促進事業

地区			町方・小枕・伸松	安渡	赤浜	吉里吉里	浪板	計
移転促進区域 面積 (ha)	地区面積	※1	28.5	13.6	6.7	8.3	3.3	60.4
	住宅団地面積	※1	20.3	11.2	6.5	5.9	2.3	46.2
被災前戸数 (戸)		※1	918	482	140	177	47	1764
移転先住宅団地 (戸)								
※団地内の災害公営 住宅戸数を含む		※2	275	73	97	66	11	522
移転先団地面積 (ha)		※1	13.0	4.5	7.0	3.0	0.8	28.3
国土交通大臣 同意・変更同意	当初	※1	H24.9.24	H24.9.24	H24.9.4	H24.9.24	H24.9.24	
	最新	※1	H28.6.17※大槌町全地区を統合					
宅地完成年月		※2	H30.3	H29.9	H30.3	H28.9	H27.6	

(3) 復興事業の進捗状況 ～区画整理等～

① 復興まちづくり(区画数)



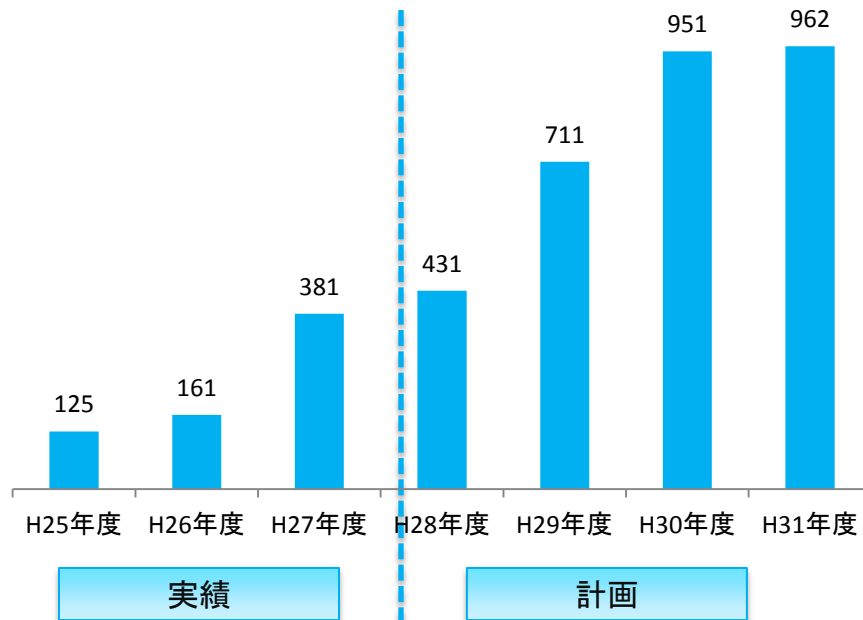
	H25年度	H26年度	H27年度	H28年度	H29年度	H30年度	合計
土地区画整理	0	23	100	531	298	9	961
防災集団移転	6	89	71	141	101	11	419
漁業集落防災機能強化	0	0	0	12	0	0	12
区画合計	6	112	171	684	399	20	1,392
割合(%)	0	8	21	70	99	100.0	
累計	6	118	289	973	1,372	1,392	



※撮影場所: 町方地区

(4) 復興事業の進捗状況 ～災害公営住宅～

災害公営住宅戸数



	H25年度	H26年度	H27年度	H28年度	H29年度	H30年度	H31年度
単年度	125	36	220	50	280	240	11
累計	125	161	381	431	711	951	962

末広町災害公営住宅 H28.03完成

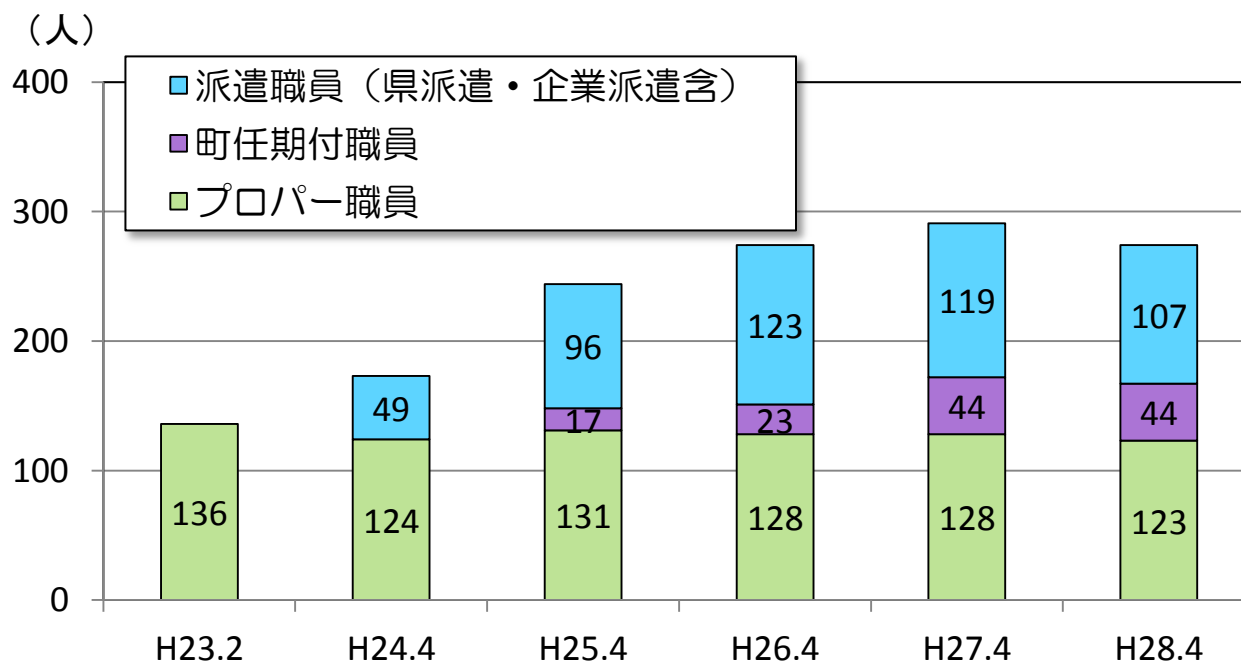


柵内第2災害公営住宅 H28.03完成



(5) 復興事業の進捗状況 ～職員数～

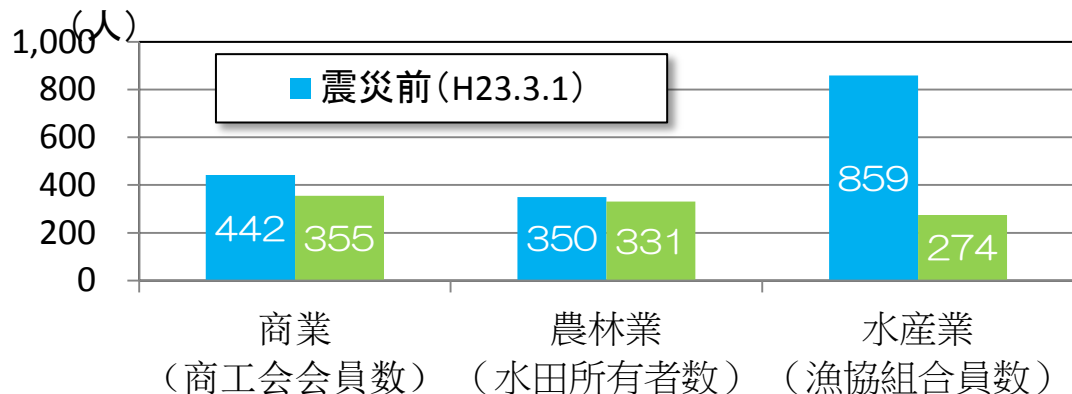
○職員数の推移



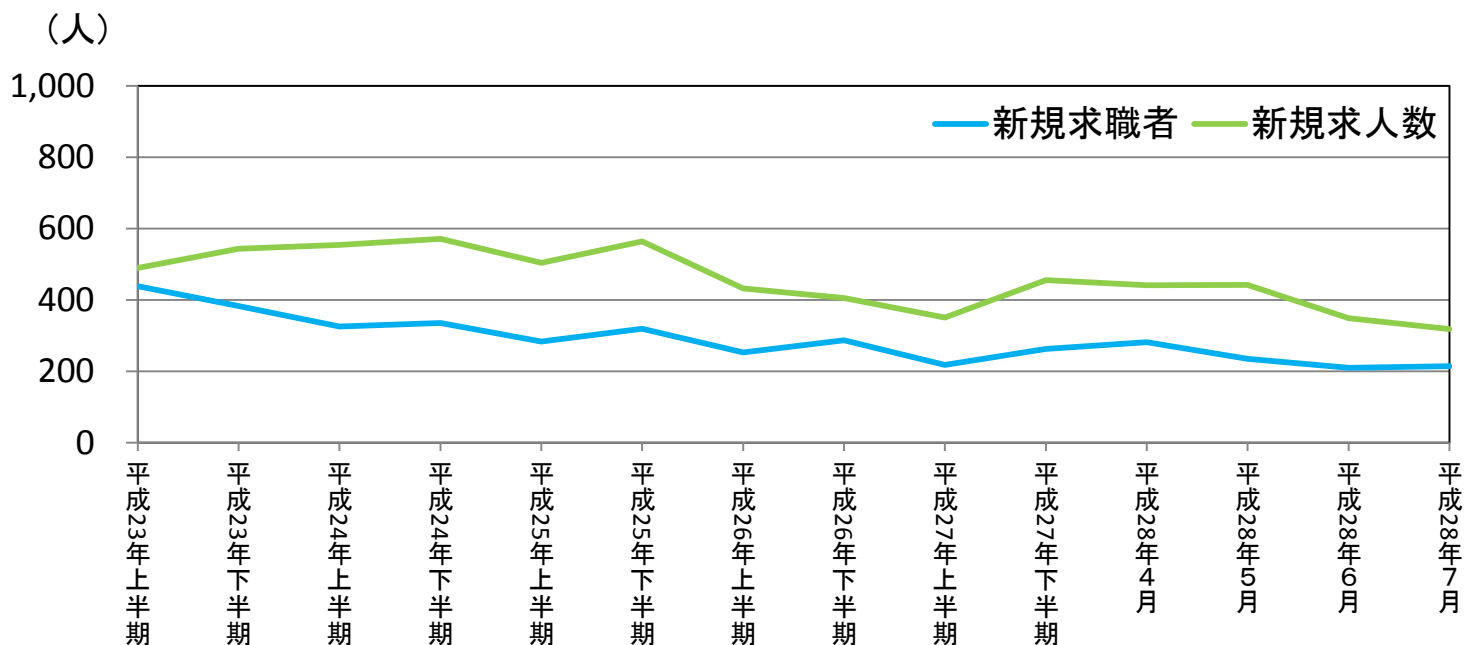
※H28.4.1現在

3. 産業の状況 (1) 生業の状況

○生業



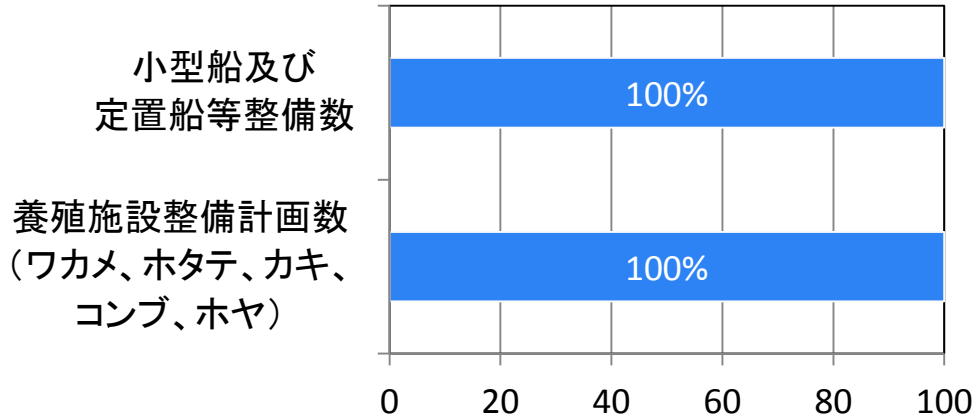
○新規求職者数・求人数



新規求職者数は、震災直後の平成23年5月以降、新規求人数を下回る傾向が続いている。

(2) 水産業の状況

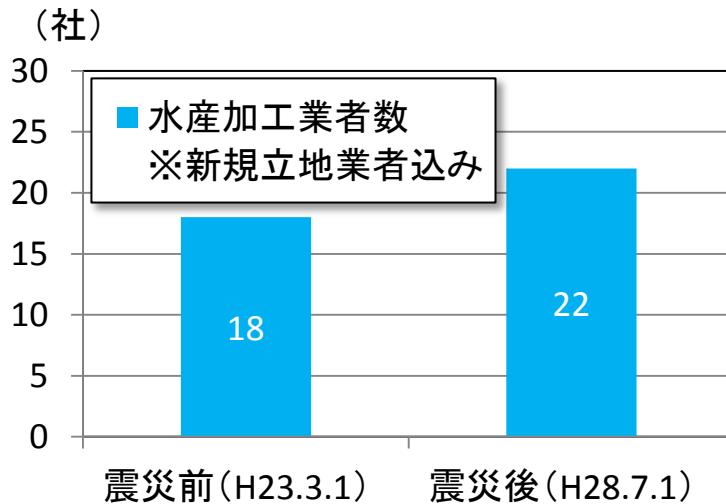
○施設等整備



小型船及び定置船等整備計画数	237隻
小型船及び定置船等整備数	237隻

養殖施設整備計画数 (ワカメ、ホタテ、カキ、コンブ、ホヤ)	580台
養殖施設整備数 (ワカメ、ホタテ、カキ、コンブ、ホヤ)	580台

○水産加工業者数

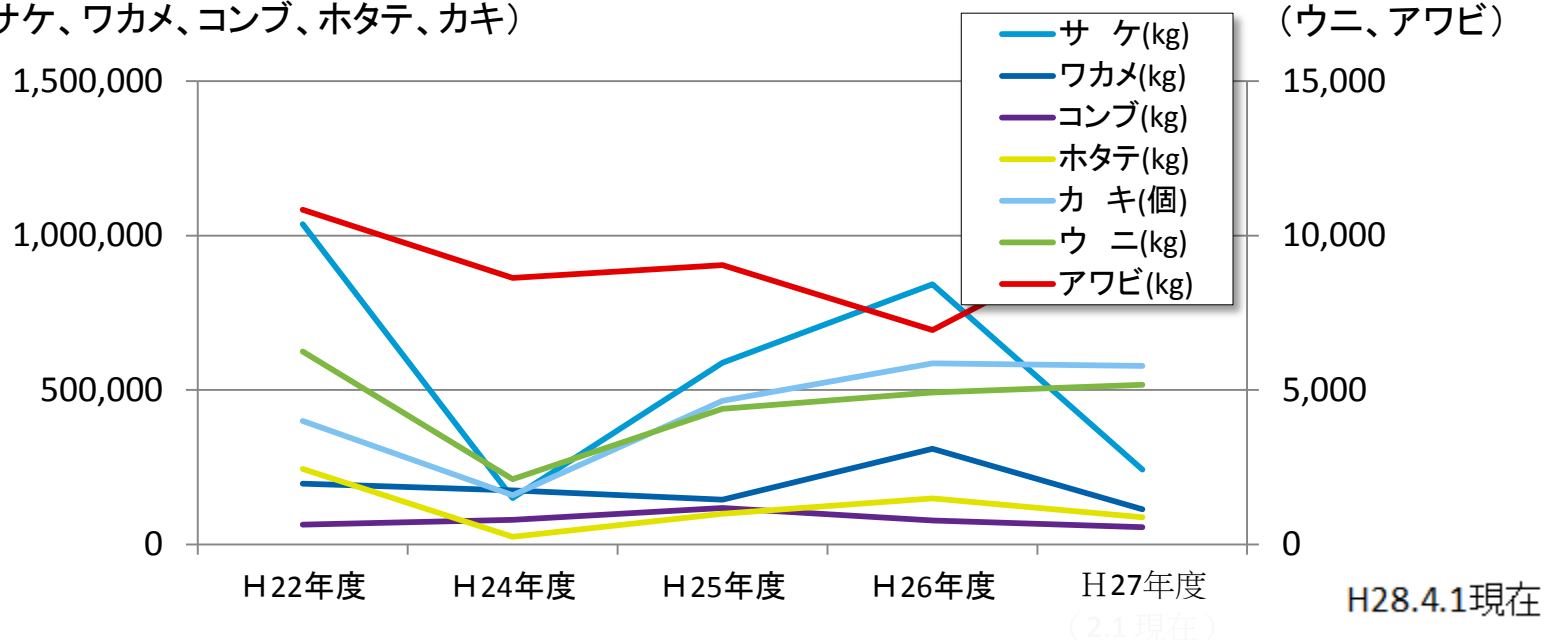


※ナカシヨク、伊藤商店、浦田商店、(株)ゼネラルオイスター、平庄、小豆嶋漁業、TRS、及順商店、たかのり海産、大鶴商店、六串商店、あさひ堂、石山水産、小野食品、壮関、中里商店、越田鮮魚店、芳賀鮮魚店、デジタルブックプリント、小国商店、魚よし、どまん中おおつち

(2) 水産業の状況

○主要水産物水揚げ高

(サケ、ワカメ、コンブ、ホタテ、カキ)



区分	H22年度	H24年度	H25年度	H26年度	H27年度
サケ(kg)	1,037,194	150,386	588,321	842,084	246,845
ウニ(kg)	6,249	2,111	4,396	4,924	5,171
アワビ(kg)	10,837	8,625	9,045	6,941	10,477
ワカメ(kg)	197,023	175,025	145,233	309,739	289,151
コンブ(kg)	63,690	79,789	117,764	77,730	55,770
ホタテ(kg)	244,404	25,059	99,253	149,420	156,600
カキ(個)	399,290	159,253	464,798	586,359	598,390

※H28.4.1現在

4. 公共施設の再建状況 (1) 県立大槌病院



H28.5.9 開院



- 建設場所: 上閉伊郡大槌町小槌22-31-2(町営球場跡地周辺)
- 工事概要
 - (1) 病院: 鉄筋コンクリート造 3階建て 延床面積5,353㎡(50床)
 - (2) 医師公舎: 鉄筋コンクリート造 3階建て 延床面積1,057㎡
 - (3) 職員公舎: 鉄筋コンクリート造 4階建て 延床面積1,258㎡
- 整備スケジュール
平成26年7月～平成27年度 建築工事
平成28年4月27日 落成式、平成28年5月9日 開院(診療開始)
- 病院の機能
 - (1) 圏域の地域病院として、広域基幹病院である県立釜石病院等と連携しながら、高齢者を中心とした入院機能を担う。
 - (2) 診療時間内の一次診療を基本とし、診療時間外の救急は県立釜石病院で対応する。
 - (3) 入院患者を中心とした維持期のリハビリテーション機能を提供する。
- 診療科及び病床規模
 - (1) 診療科 内科、外科、整形外科、皮膚科、眼科、リハビリテーション科
 - (2) 病床数 1病棟 一般病床50床

➤ 所在地: 上閉伊郡大槌町小槌第23地割字寺野1-1

(2) 小中一貫校（平成28年9月開校）



大槌学園外観

- 大槌小、大槌北小、赤浜小、大槌中学校が被災。
- 安渡小を含め4小学校・1中学校を合わせて寺野地区に仮設校舎設置。
- 大槌学園小中一貫教育校として再建することとし、移転先を決定（H26.3都市計画決定）。校舎はH27年2月より建築工事着手、H28年9月開校。
- 吉里吉里小・吉里吉里中は、吉里吉里学園として、小中校舎を小学部・中学部校舎として使用。
- H27年4月から小中一貫教育「ふるさと科」が本格実施。



体育館

授業風景



(3) 消防署



H28.6撮影



- 再建施設はH26年に建築工事着手し、H28年3月19日落成式・運用開始。
- 移転先は大槌中学校跡(源水地区)。

(4) 御社地エリア復興拠点施設



東日本大震災により被災した御社地ふれあいセンター、大槌町立図書館等を(仮称)御社地エリア復興拠点施設として整備。

- 建設場所: 大槌町末広町2番、大町7番
- 施設の用途: 図書館、ホール、生涯学習施設会議・交流・町民活動施設
- 階数: 地上3階建て
- 延床面積: 2,200m²程度

スケジュール (予定含む)

平成28年 3月	基本設計完了
平成28年11月	実施設計完了
平成28年12月	着工
平成30年 3月	完成
4月	開館
平成30年 6月	図書館開館

(5) 公民館



- 安渡、赤浜、吉里吉里地区とも被災し、解体済。
- 予定3箇所のうち、1箇所が着工
- 安渡、赤浜地区は避難ホールと合築で再建、建築設計完了。
- H27年7月に安渡地区公民館・避難ホール入札を実施し、業者決定。H28年11月完成予定。
- 赤浜地区公民館・復興まちづくり支援施設は、整備用地調整中。
- 吉里吉里地区は公民館単独で再建、建築設計中。

5. 生活再建と支援

(1) 地域復興協議会とコミュニティ協議会

地域復興協議会

災害復興対策を総合的かつ計画的に推進するための過程において、地域住民との合意形成を図るため、地域復興協議会を設置しています。

主に次の項目を協議します。

- 大槌町震災復興構想素案に関する事
- 地域復興計画策定に関する事
- 身近な暮らしや地域の課題に関する事

年2回程度開催



コミュニティ協議会

町内の自治会組織、NPO及び企業などの代表が集まり、被災者支援やコミュニティ形成、観光、地域活性化など共有の課題解決について議論するとともに、各団体間の交流を図る場として、コミュニティ協議会を設置しています。

年2回程度開催



(2) 自治会の設立状況と活動例

既設の自治会

- 吉里吉里1～4丁目、花道育成会
- 安渡町内会、沢山町内会
- 源水町内会、大ケ口団地町内会
- 桜木町町内会、花輪田町内会

震災後 新設した自治会

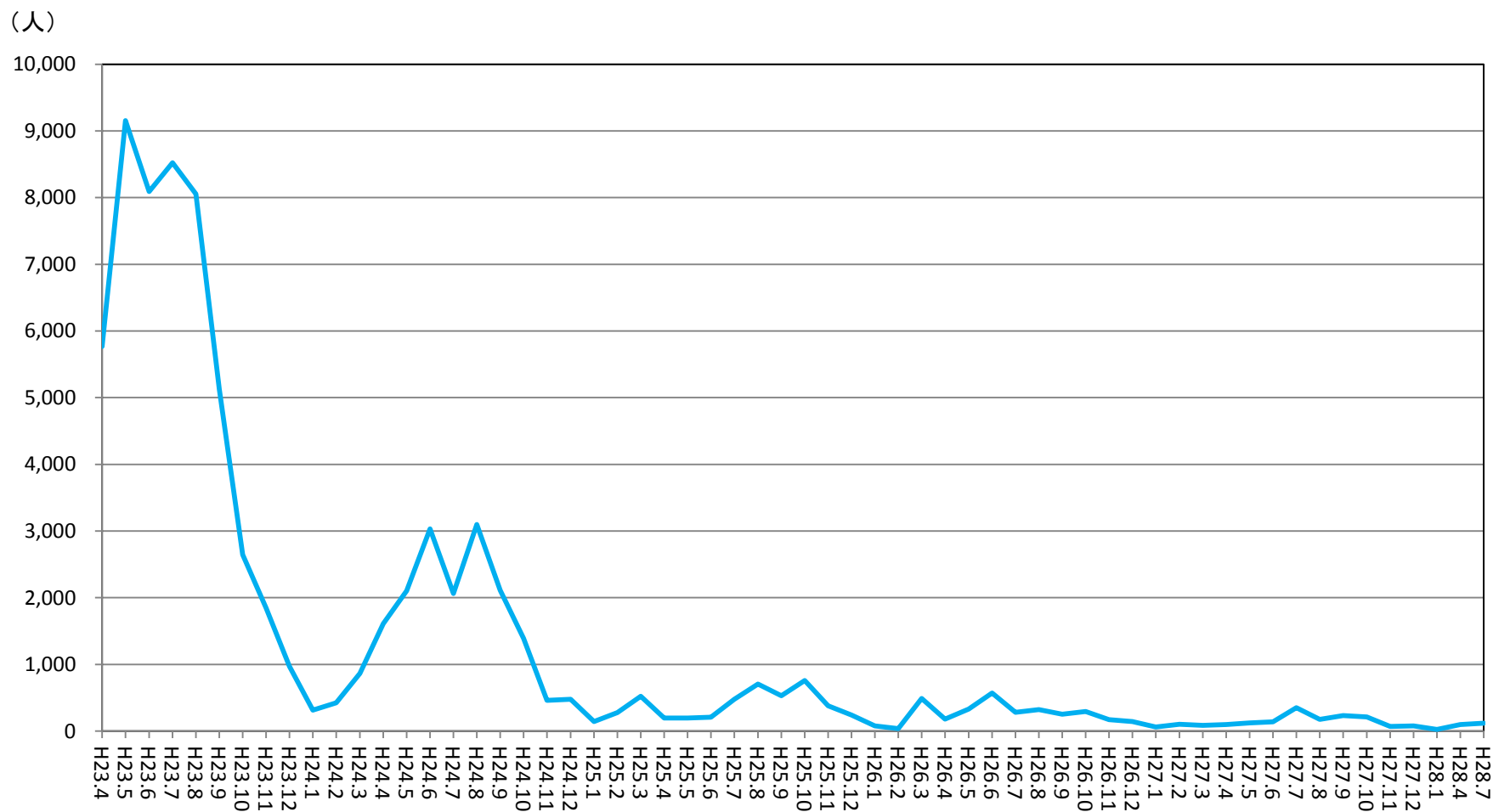
- 赤浜自治会
- 吉里吉里町営住宅自治会
- 柁内町内会
- 大ケ口一丁目町営住宅町内会
- 大ケ口町内会
- 臼澤自治会
- 迫又町内会
- 浪板町内会
- 末広町町内会
- 小枕町内会(28～29年度設置予定)

休止中または 自治会のない地区

- 上町、本町、大町、新町、松の下、金沢、小鎚



(3) ボランティア数の推移



6. スケジュール (1) 面整備

分野区分	細分項目等	事業主体	路線・箇所名等	事業概要	年度別整備スケジュール							
					第1期 (基礎復旧期間)			第2期 (本格復旧期間)			第3期 (更なる展開への連結期間)	
					H23	H24	H25	H26	H27	H28	H29	H30
海岸保全施設	一般海岸	県	1 大槌川	(災害復旧) 防潮堤L=0.4km、 水門等N=1基	用地、設計等	★工事 H31完成予定						
			2 小槌川	(災害復旧) 防潮堤L=0.2km、 水門等N=1基	用地、設計等	★工事 H31完成予定						
	林野海岸		3 浪板地区	(治山施設災害) 防潮堤L=0.4km	■H24.10完成							
	漁港海岸		4 吉里吉里 漁港海岸	(災害復旧) 防潮堤L=0.7km、 水門N=4基 他	用地、設計等	★工事						
			5 大槌漁港海岸	(災害復旧) 防潮堤L=2.7km、 水門N=3基 他	用地、設計等	★工事						
復興道路等	復興道路	国	A 三陸沿岸道路	釜石山田道路	★用地買収、工事等 ※釜石JCT～釜石両石IC、大槌IC～山田南IC H30開通予定							
	復興関連道路	県	B (主) 大槌小国線	土坂の3	★工事							
漁港	漁港	県	① 吉里吉里漁港	(漁港災害) 防波堤L=596m、 岸壁L=753m 他	■H28.3完成							
			② 大槌漁港	(漁港災害) 防波堤L=1,486m、 岸壁L=2,582m 他	■H28.3完成							
医療	病院	県	県立大槌病院	病院(RC造) 医師公舎(RC造) 職員公舎(RC造)	■H28.3完成							
教育	小学校	町	大槌小学校 安渡小学校 赤浜小学校 大槌北小学校	(災害復旧) 移転	用地、設計等	★工事			H25 小学校4校統合(新校名:大槌小学校) 移転完了まで仮設校舎を使用。			
	中学校		大槌中学校	(災害復旧) 移転	用地、設計等	★工事			移転完了まで仮設校舎を使用。			
復興 まちづくり	まちづくり 連携道路	県	1 (一)吉里吉里 釜石線	赤浜	測量、設計、用地買収等を行い、順次工事に着手							

※「社会資本の復旧・復興ロードマップ(平成28年3月31日(平成28年4月26日公表))」より

(1) 面整備

分野区分	細分項目等	事業主体	路線・箇所名等	事業概要	年度別整備スケジュール									
					第1期 (災害復旧期間) H23 H24 H25			第2期 (本格復興期間) H27				第3期 (更なる復興への進捗期間) H29 H30		
復興 まちづくり	土地地区面整理	町	a 町方地区	区域面積: 29.6ha 対象戸数: 825戸 (民510戸・公315戸)	用地、設計等 → ★工事									
			b 安渡地区	区域面積: 6.0ha 対象戸数: 190戸 (民110戸・公80戸)	用地、設計等 → ★工事									
			c 赤浜地区	区域面積: 7.7ha 対象戸数: 150戸 (民150戸)	用地、設計等 → ★工事									
			d 吉里吉里地区	区域面積: 9.1ha 対象戸数: 212戸 (民184戸・公28戸)	用地、設計等 → ★工事									
	津波復興拠点	町	e 町方地区	区域面積 町方地区(4.4ha)	用地、設計等 → ★工事									
			f 安渡地区	区域面積 安渡地区(19.6ha)	用地、設計等 → ★工事									
			g 赤浜地区 (赤浜①団地)	対象戸数: 29戸 (民18戸・公11戸)	用地、設計等 → ★工事									
			h 赤浜地区 (赤浜②団地)	対象戸数: 33戸 (民23戸・公10戸)	用地、設計等 → ★工事									
	防災集団移転	町	i 赤浜地区 (赤浜③団地)	対象戸数: 35戸 (民13戸・公22戸)	用地、設計等 → ★工事									
			j 吉里吉里地区 (吉里吉里①団地)	対象戸数: 18戸 (民18戸)	民2戸 → H27.7完成 → ★工事									
			k 吉里吉里地区 (吉里吉里②団地)	対象戸数: 35戸 (民35戸)	用地、設計等 → ★工事									
			l 吉里吉里地区 (吉里吉里③団地)	対象戸数: 13戸 (民13戸)	民13戸 → H28.3完成 → ★工事									
m 浪板地区 (浪板①団地)			対象戸数: 11戸 (民11戸)	H27.6完成 → ★工事										
n 安渡地区			対象戸数: 4戸 (民4戸)	用地、設計等 → ★工事										
o 安渡地区 (安渡①団地)			対象戸数: 27戸 (民27戸)	用地、設計等 → ★工事										
p 安渡地区 (安渡②団地)			対象戸数: 13戸 (民13戸)	用地、設計等 → ★工事										
q 安渡地区 (安渡③団地)			対象戸数: 10戸 (民10戸)	用地、設計等 → ★工事										
r 安渡地区 (安渡④団地)			対象戸数: 19戸 (民19戸)	用地、設計等 → ★工事										
s 町方・小枕・ 伸松地区 (寺野白澤団地)			対象戸数: 141戸 (民100戸・公41戸)	民42戸 → 民24戸・公16戸 → ★工事										
t 町方・小枕・ 伸松地区 (大ヶ口・浪山・夏本・ 柱内・屋敷前団地)			対象戸数: 65戸 (民65戸)	民4戸 → 民37戸 → ★工事										
u 町方・小枕・ 伸松地区 (町方団地)	対象戸数: 35戸 (民35戸)	用地、設計等 → ★工事												
v 町方・小枕・ 伸松地区 (小枕団地)	対象戸数: 24戸 (民24戸)	用地、設計等 → ★工事												
w 町方・小枕・ 伸松地区 (花輪団地)	対象戸数: 10戸 (民10戸)	H27.1完成 → ★工事												
漁業集落防災 機能強化	町	z 吉里吉里地区	漁業集落排水施設	用地、設計等 → ★工事										
		aa 浪板地区	対象戸数: 21戸 (民10戸・公11戸)	用地、設計等 → ★工事										
		ab 安渡地区	集落道他	用地、設計等 → ★工事										
		ac 赤浜地区	対象戸数: 2戸 (民2戸)	用地、設計等、工事 → ★工事										

※「社会資本の復旧・復興ロードマップ(平成28年3月31日(平成28年4月26日公表))」より

(2) 災害公営住宅

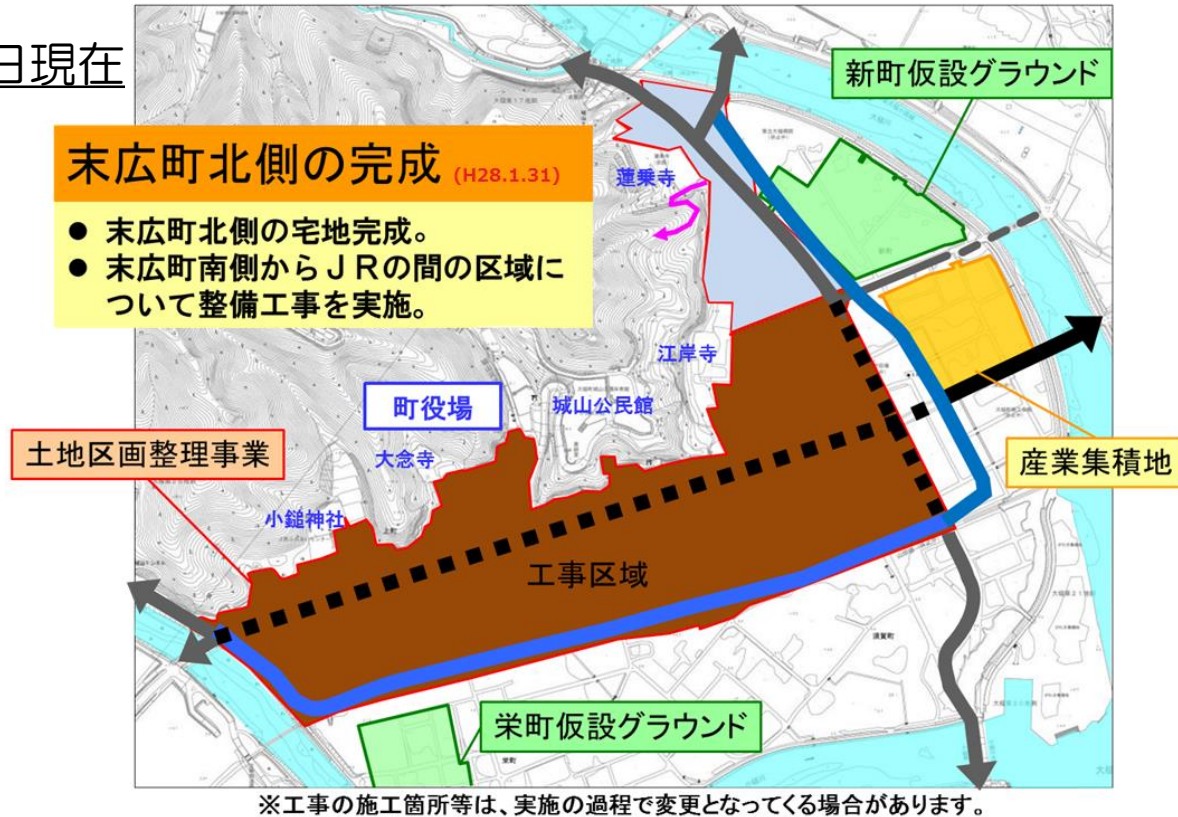
分野区分	細分項目等	事業主体	路線・箇所名等	事業概要	年度別整備スケジュール											
					第1期 (令和2年度)			第2期 (令和3年度)			第3期 (令和4年度)			第4期 (令和5年度)		
					H22	H23	H24	H25	H26	H27	H28	H29	H30	H31	H32	
災害公営住宅	直接建設	県	ア 吉里吉里 (単独)	RC造5階 戸数: 34戸	■H22.9完成											
			イ 大福(社内) (単独)	木造 戸数: 24戸	■H23.3完成											
			ウ 大福(豊敷前) (単独)	RC造5階 戸数: 151戸	■H27.10完成											
			エ 安渡(O) (区: 安渡地区)	RC造5階 戸数: 34戸	用地、設計等・工事											
			オ 三枚堂 (単独)	木造 戸数: 104戸	用地、設計等・工事											
			カ 町方1(戸建) (区: 町方地区)	木造 戸数: 32戸	用地、設計等・工事											
	買取	県	カ 町方1(共同) (区: 町方地区)	RC造 戸数: 25戸	用地、設計等・工事											
			キ 町方2(戸建) (区: 町方地区)	木造 戸数: 56戸	用地、設計等・工事											
			キ 町方2(共同) (区: 町方地区)	RC造 戸数: 23戸	用地、設計等・工事											
			ク 大ケ口 (単独)	木造 戸数: 70戸	■H22.6完成											
			ケ 豊敷前 (単独)	木造 戸数: 21戸	■H23.11完成											
			コ 大ケ口2丁目 (単独)	木造2階 戸数: 23戸	■H23.9完成											
	買取	町	サ 社内① (単独)	木造 戸数: 13戸	■H23.12完成											
			シ 町方(赤浜町) (区: 町方地区)	RC造6階 戸数: 53戸	■H23.3完成											
			ス 町方(本町) (区: 町方地区)	木造 戸数: 8戸	用地、設計等											
			セ 町方(御社地) (区: 町方地区)	RC造 戸数: 24戸	用地、設計等											
			ソ 町方(上町) (区: 町方地区)	木造 戸数: 4戸	用地、設計等											
			タ 町方1 (区: 町方地区)	木造 戸数: 8戸	用地、設計等											
			チ 町方2 (区: 町方地区)	木造 戸数: 82戸	用地、設計等											
			ツ 吉里吉里(A) (区: 吉里吉里地区)	木造 戸数: 5戸	用地、設計等											
			テ 吉里吉里(B1) (区: 吉里吉里地区)	木造 戸数: 13戸	用地、設計等											
			ト 吉里吉里(B2) (区: 吉里吉里地区)	木造 戸数: 6戸	用地、設計等											
			ナ 吉里吉里(C) (区: 吉里吉里地区)	木造 戸数: 4戸	用地、設計等											
			買取	町	ニ 赤浜①団地 (防: 赤浜地区)	木造 戸数: 11戸	用地、設計等									
ヌ 赤浜②団地 (防: 赤浜地区)	木造 戸数: 10戸	用地、設計等														
ネ 赤浜③団地 (防: 赤浜地区)	木造 戸数: 22戸	用地、設計等														
ノ 漁船 (漁: 漁船地区)	木造 戸数: 11戸	用地、設計等														
ハ 漁船(1) (単独)	木造 戸数: 3戸	用地、設計等														
ヒ 漁船(2) (単独)	木造 戸数: 1戸	用地、設計等														
フ 安渡(A) (区: 安渡地区)	木造 戸数: 10戸	用地、設計等														
ヘ 安渡(A) (区: 安渡地区)	木造 戸数: 14戸	用地、設計等														
ホ 安渡(B1) (区: 安渡地区)	木造 戸数: 13戸	用地、設計等														
マ 安渡(B2) (区: 安渡地区)	木造 戸数: 9戸	用地、設計等														
ミ 寺野1 (防: 寺野地区)	木造 戸数: 16戸	■H27.9完成														
ム 寺野2 (防: 寺野地区)	木造 戸数: 11戸	用地、設計等														
モ 寺野3 (防: 寺野地区)	木造 戸数: 14戸	用地、設計等														

※「社会資本の復旧・復興ロードマップ(平成28年3月31日(平成28年4月26日公表))」より

IV 各地区の土地利用の状況

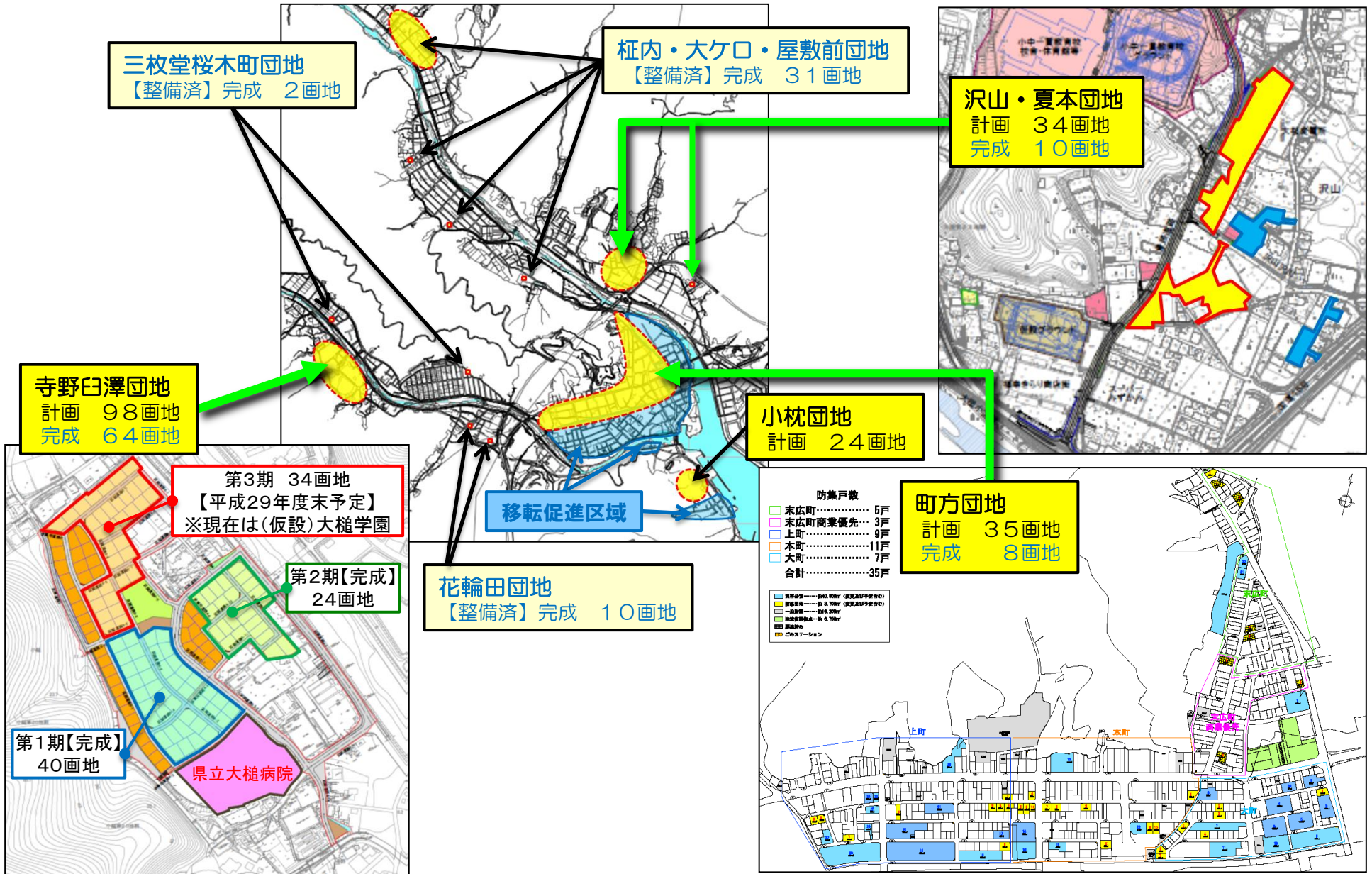
1. 町方地域、小枕・伸松地域 (1) 土地区画整理事業

平成28年7月1日現在

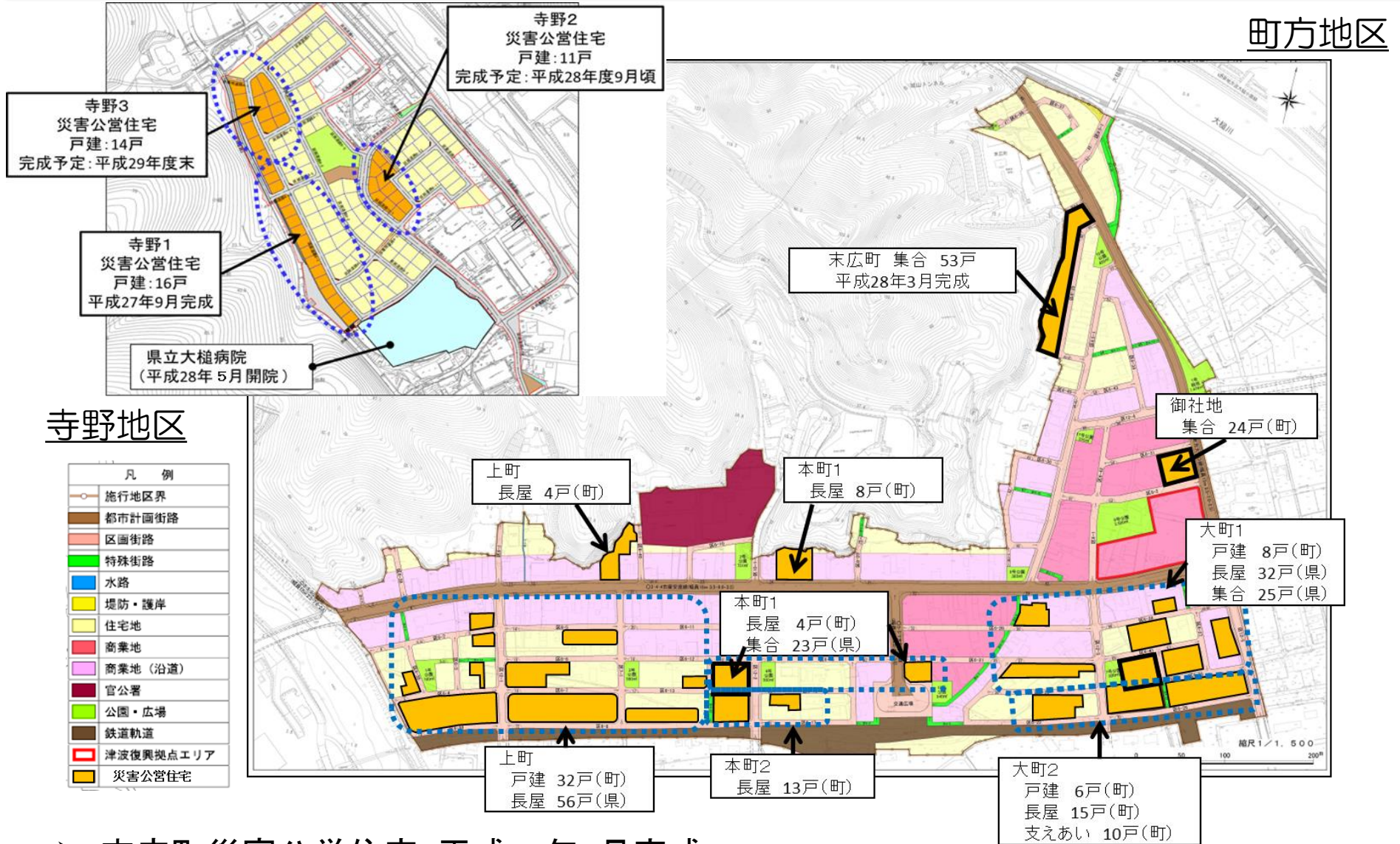


- 元県道より北側の大部分では宅地造成、上下水道工事が完成し、道路(町道)、公園等の整備を行っている。
- 元県道より南側では宅地整備(盛土造成、上下水道工事など)を中心に施工を展開している。
- 県道(大槌小籠線)は、平成28年7月2日開通

(2) 防災集団移転促進事業



(3) 災害公営住宅



➤ 末広町災害公営住宅: 平成28年3月完成。

(4) 津波復興拠点整備事業

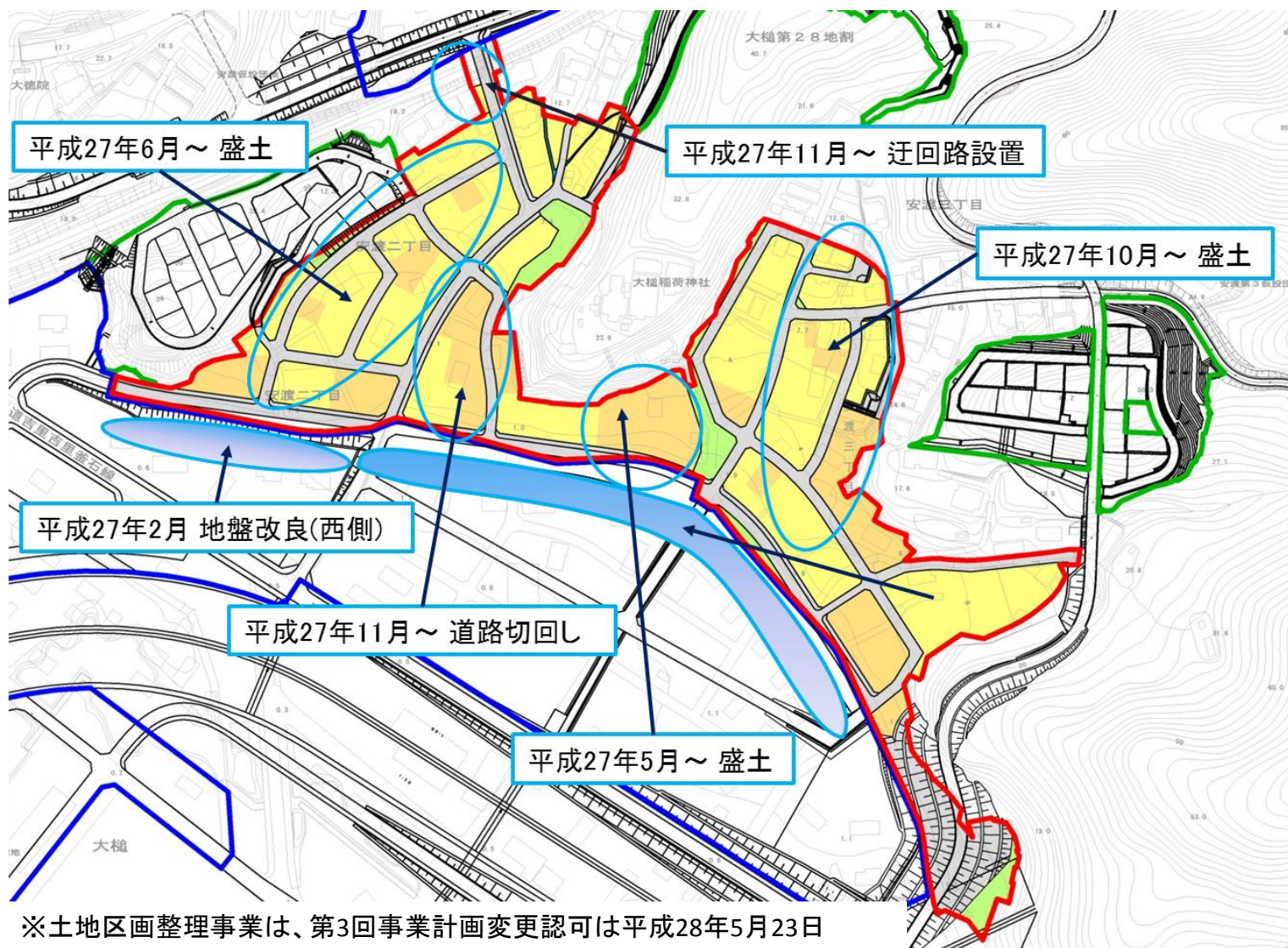


町方地区津波復興拠点整備事業(4.4ha)

- 先行街区においては、平成25年11月に造成工事が完成し、県道大槌小槌線沿いで営業していた店舗などが仮設店舗にて営業中。
- A-E区画においては、平成26年12月に造成工事が概ね完成し、22事業者の入居が決定。平成28年7月現在、11事業者が営業を開始している。

2. 安渡地域 (1) 土地区画整理事業

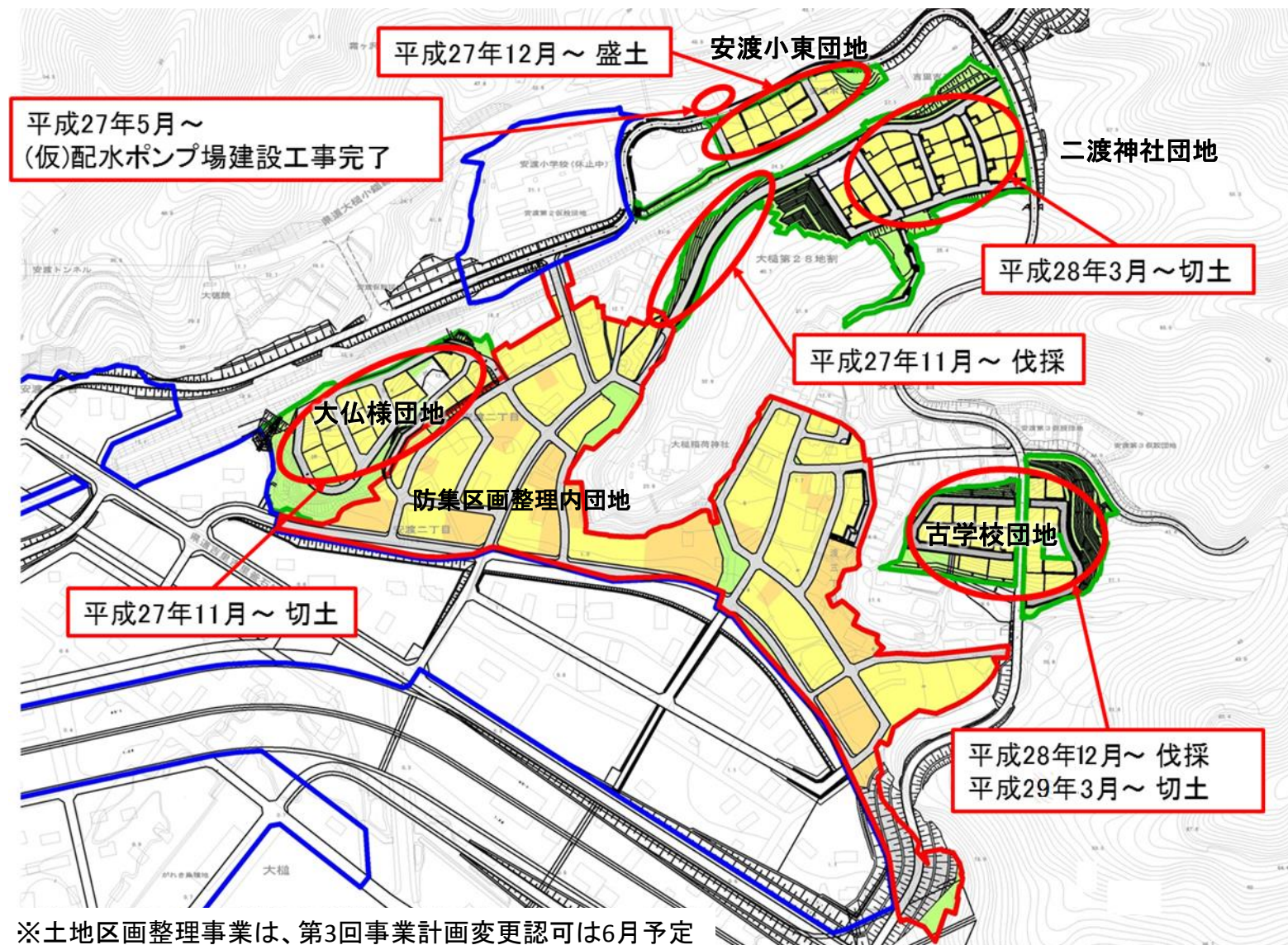
施工時期



- 平成27年11月に迂回路造成工事に着手。

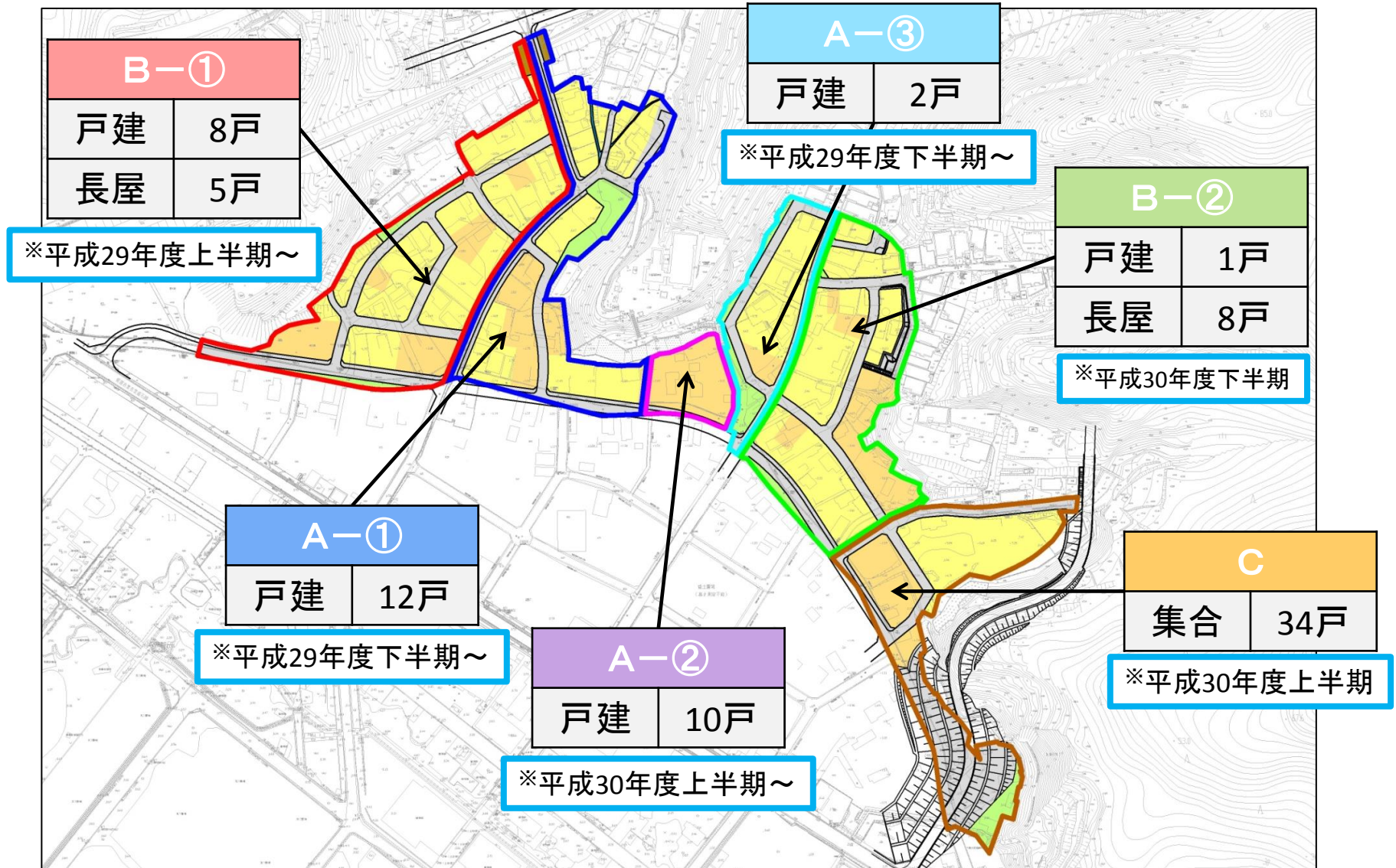
(2) 防災集団移転促進事業

施工時期



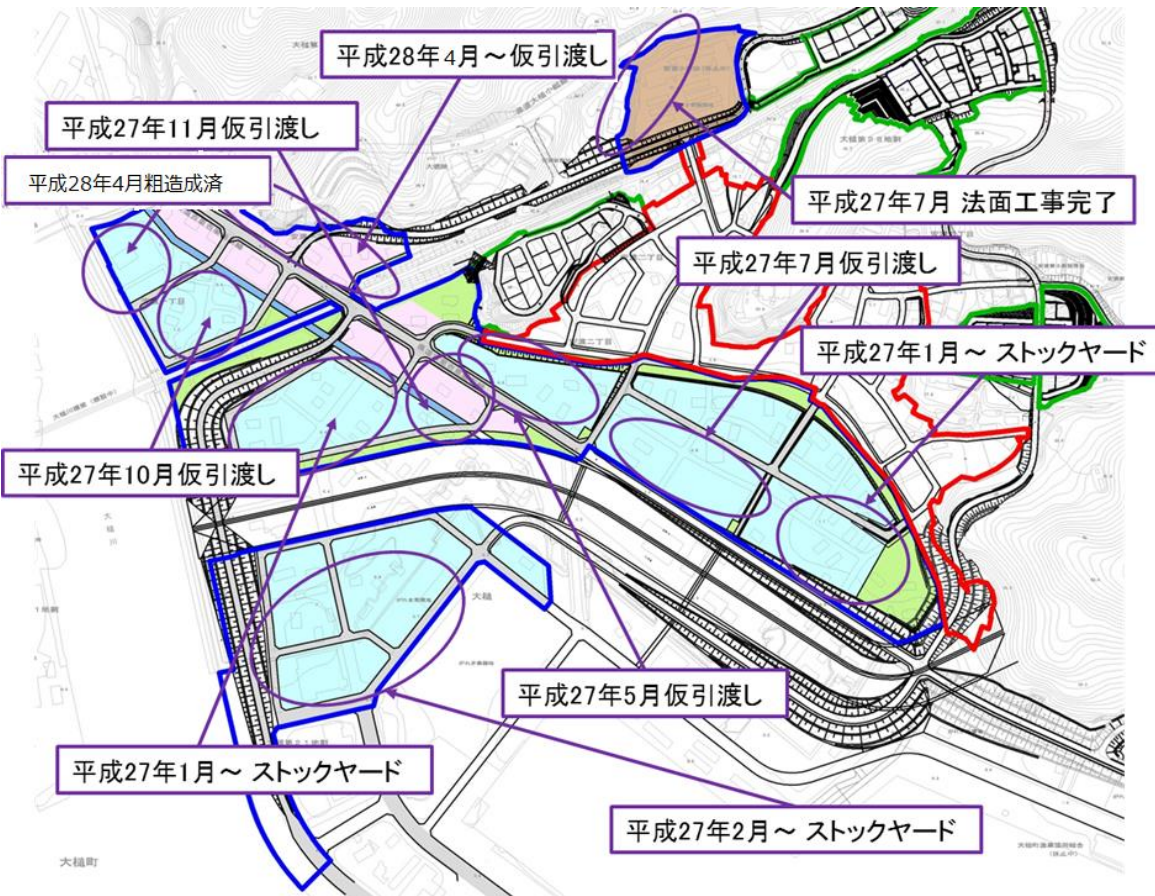
※土地区画整理事業は、第3回事業計画変更認可は6月予定

(3) 災害公営住宅



※各ブロックの最も早い箇所での入居予定時期

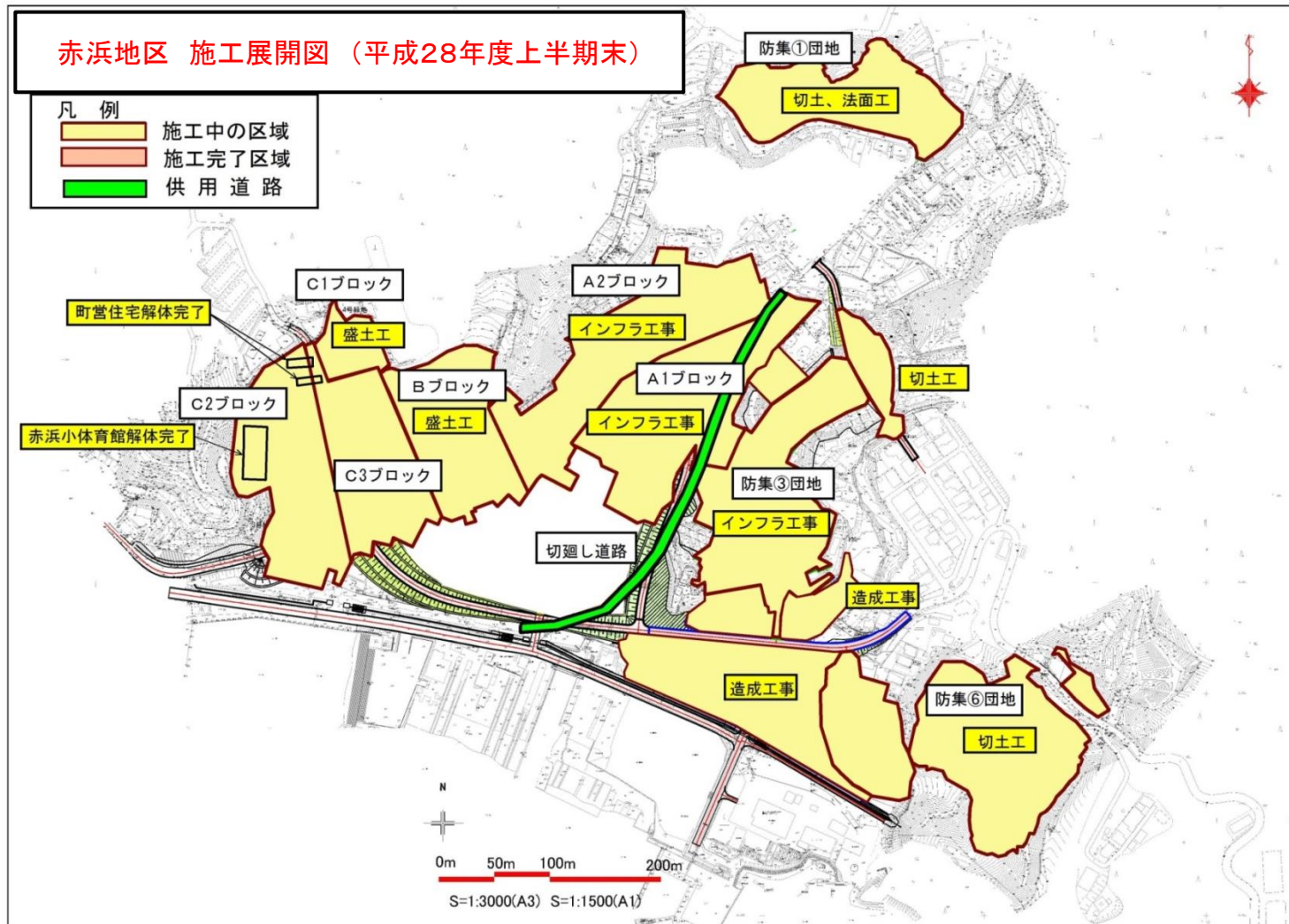
(4) 津波復興拠点整備事業



H28.8 安渡産業集積地 工事状況

安渡地区津波復興拠点事業(19.6ha)

3. 赤浜地域 (1)土地区画整理事業 (2)防災集団移転促進事業 (3)漁業集落防災機能強化事業



- 平成28年10月中より、防集③団地の宅地引渡し予定。
- 平成28年11月より、区画Aブロックより順次宅地引渡し開始予定。

(4) 災害公営住宅



※各ブロックの最も早い箇所での入居予定時期

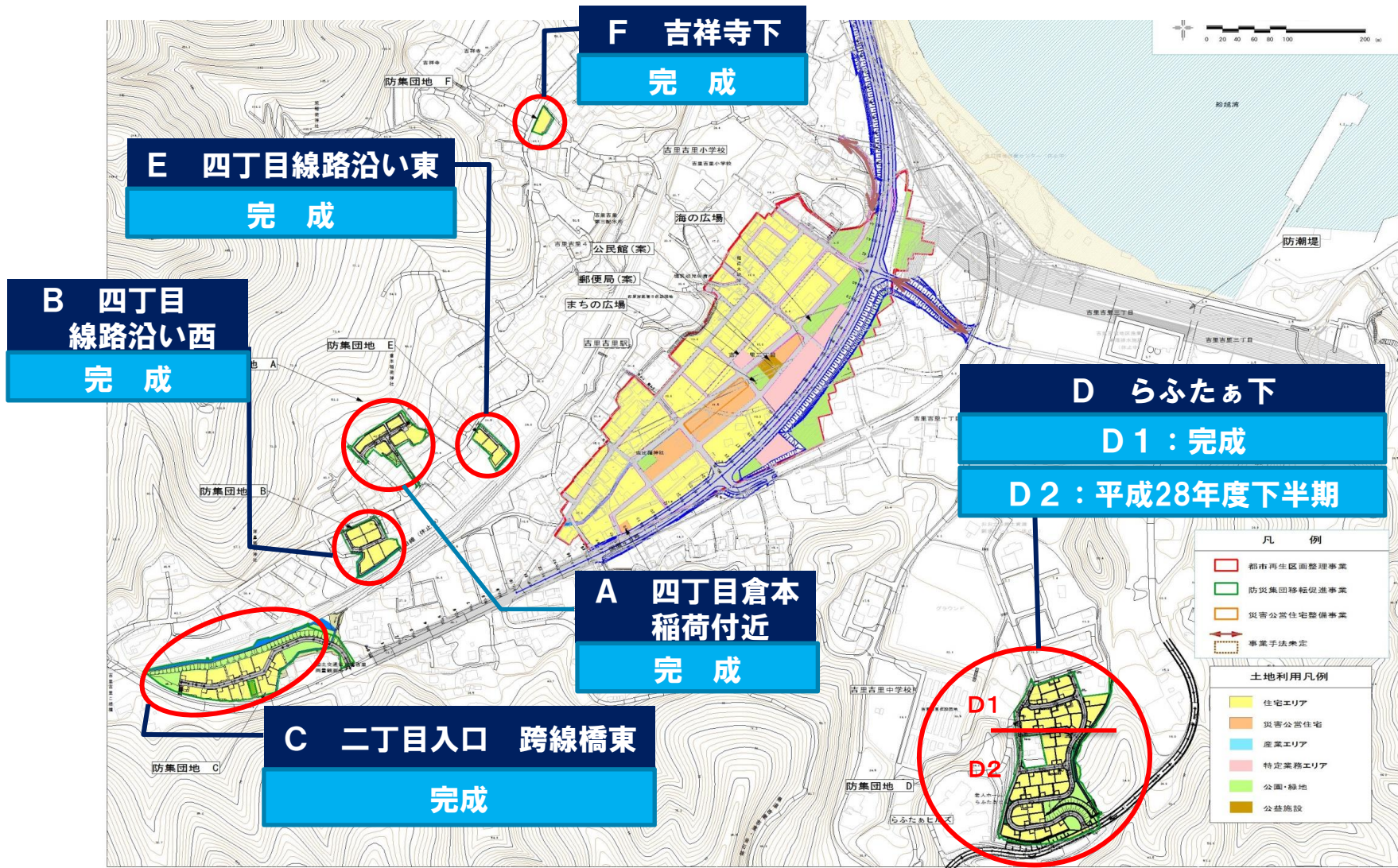
4. 吉里吉里地域 (1) 土地区画整理事業

平成28年7月1日現在

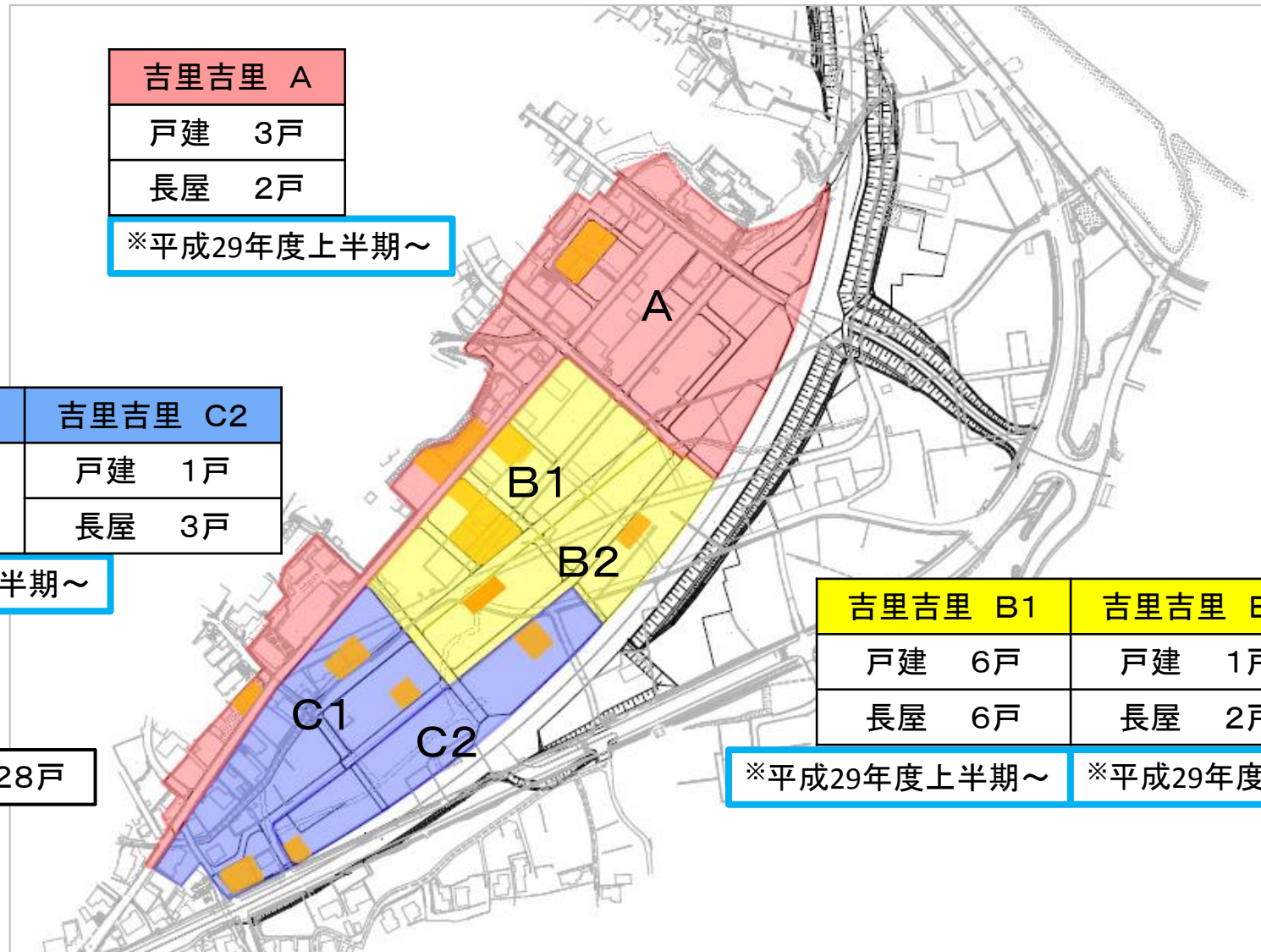


➤ 7月初旬よりAブロックの仮換地について使用収益開始(引渡し)予定

(2) 防災集団移転促進事業

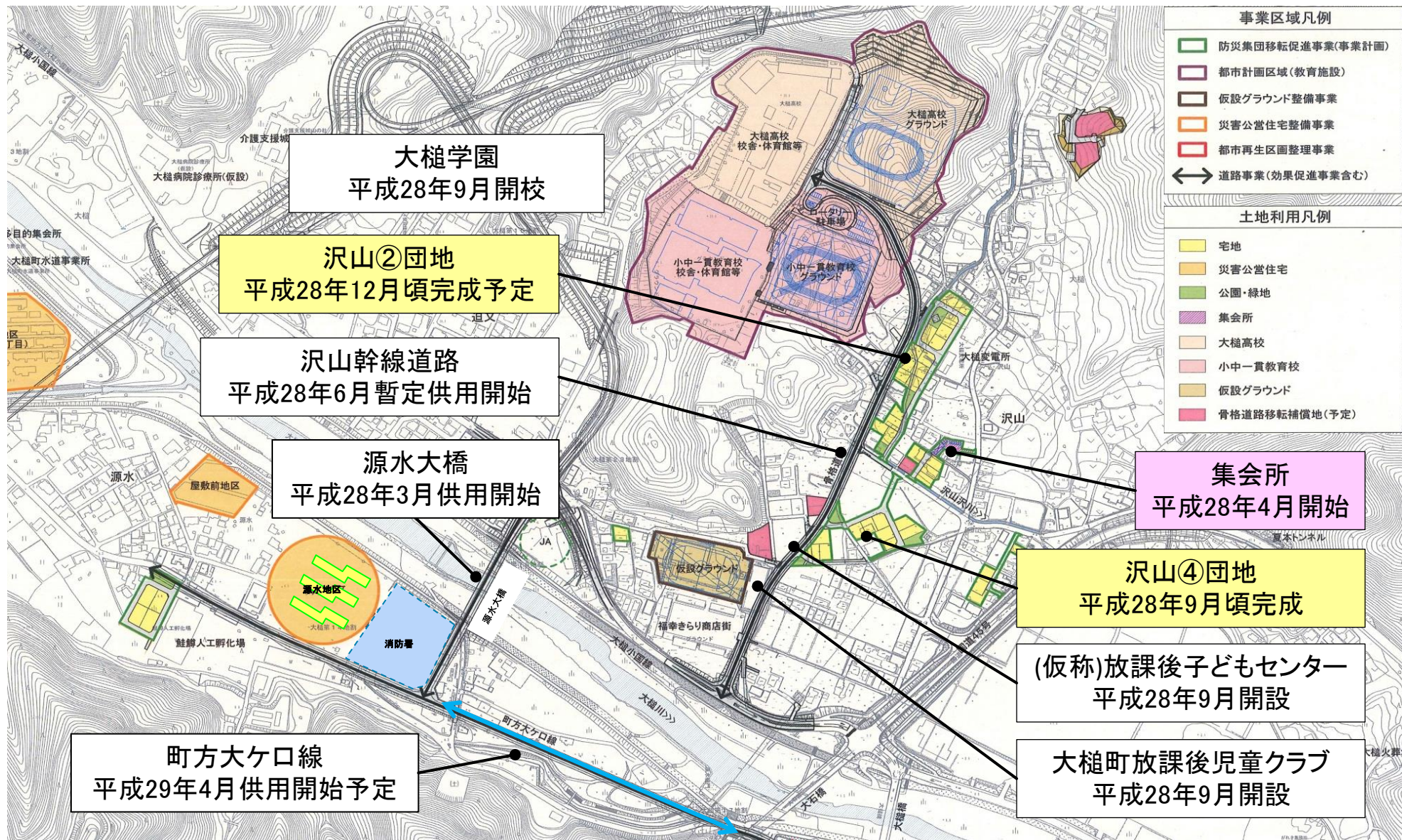


(3) 災害公営住宅

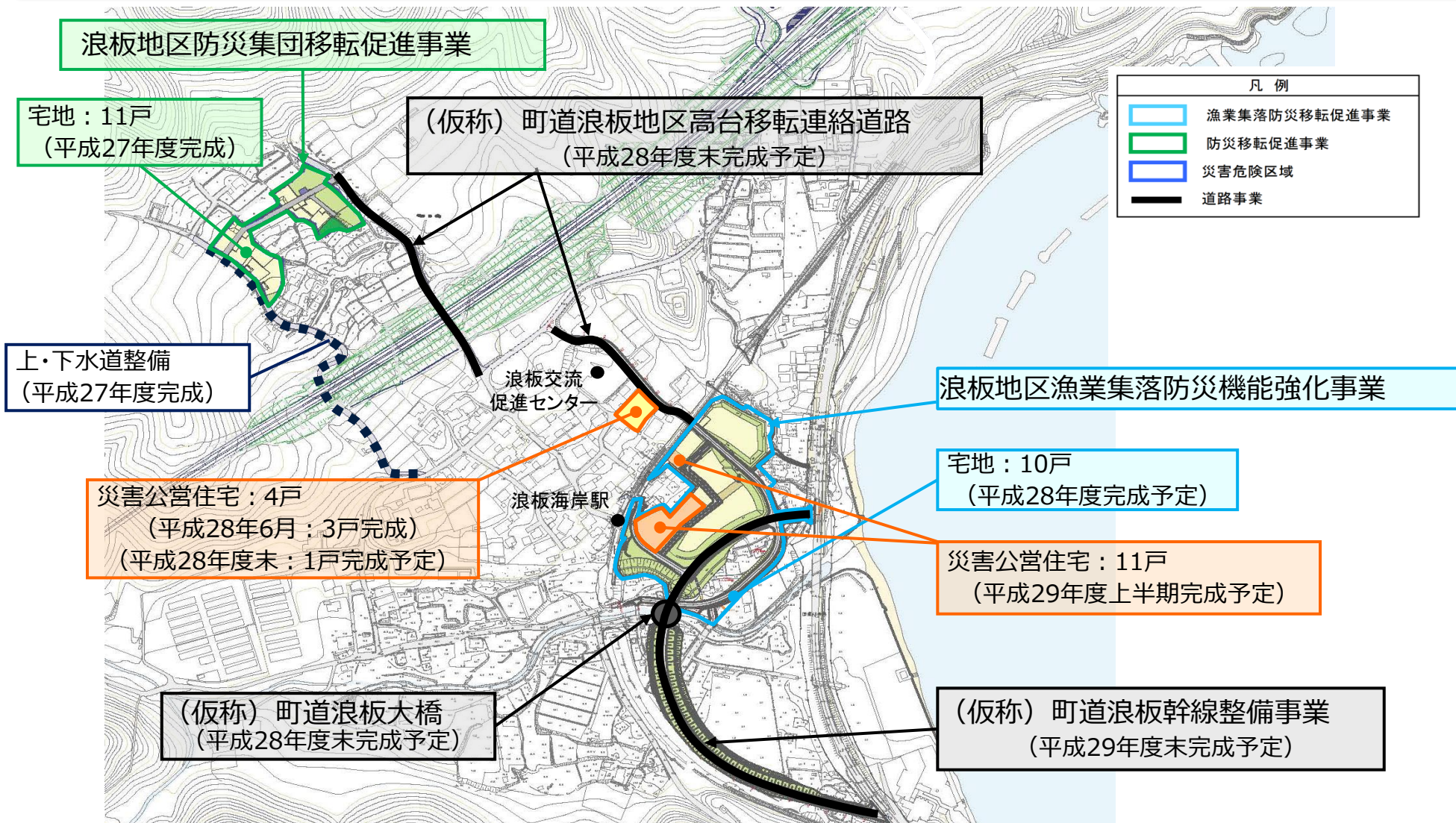


※各ブロックの最も早い箇所での入居予定時期

5. 沢山地域 (1) 整備状況



6. 浪板地域 (1)防災集団移転促進事業 (2)漁業集落防災機能強化事業 (3)災害公営住宅



※(仮称)浪板幹線整備事業(H29末完成予定)のうち、漁業集落防災機能強化事業の区域内(生活用道路として機能する部分)については、宅地の引き渡しに併せて供用開始を予定する。

V 各事業の問い合わせ先

項目			部署	連絡先
大	中	小		
I	東日本大震災津波の概要			
1	地震及び津波の概要		総務部危機管理室	TEL 0193-42-8781
2	被害の状況等		総務部危機管理室	TEL 0193-42-8781
II	大槌町東日本大震災津波復興計画の概要			
1	復興計画の概要		総合政策部総合政策課	TEL 0193-42-8724
III	復旧・復興の進捗状況			
1	町民生活の状況			
	(1)	人口及び世帯数の推移	民生部町民課	TEL 0193-42-8713
	(2)	応急仮設住宅の状況	民生部コミュニティ総合支援室	TEL 0193-42-8718
	(3)	町外避難者数等	民生部コミュニティ総合支援室	TEL 0193-42-8718
		児童生徒数	教育委員会事務局学務課	TEL 0193-42-6100
		生活保護受給者数	民生部保健福祉課	TEL 0193-42-8715
2	町の復旧・復興の状況			
	(1)	予算の状況	総務部財政課	TEL 0193-42-8712
		復興交付金の推移	復興局復興推進課	TEL 0193-42-8714
	(2)	復旧事業の進捗状況	復興局都市整備課	TEL 0193-42-8723
	(3)	復興事業の進捗状況	復興局都市整備課	TEL 0193-42-8723
	(4)	復興事業の進捗状況～災害公営住宅～	復興局住宅課	TEL 0193-42-8719
	(5)	復興事業の進捗状況～職員数の推移～	総務部総務課	TEL 0193-42-8710
3	産業の状況			
	(1)	生業の状況	産業振興部商工観光課	TEL 0193-42-8725
	(2)	水産業の状況	産業振興部農林水産課	TEL 0193-42-8717
4	公共施設の再建状況			
	(1)	県立大槌病院	民生部保健福祉課	TEL 0193-42-8715
	(2)	小中一貫校	教育委員会事務局学務課	TEL 0193-42-6100
	(3)	消防署	総務部消防課（大槌消防署）	TEL 0193-42-3121
	(4)	御社地エリア復興拠点施設	総合政策部公民連携室	TEL 0193-27-8168
	(5)	公民館	教育委員会事務局生涯学習課	TEL 0193-42-2300

項目			部署	連絡先
大	中	小		
5	生活再建と支援			
	(1)	地域復興協議会とコミュニティ協議会	総合政策部総合政策課 民生部コミュニティ総合支援室	TEL 0193-42-8724 TEL 0193-42-8718
	(2)	自治会の設立状況と活動例	民生部コミュニティ総合支援室	TEL 0193-42-8718
	(3)	ボランティア活動状況	民生部保健福祉課	TEL 0193-42-8715
6	スケジュール			
	(1)	面整備	復興局都市整備課	TEL 0193-42-8723
	(2)	災害公営住宅	復興局住宅課	TEL 0193-42-8719
IV	各地区の土地利用の状況			
1	町方地域、小枕・伸松地域			
	(1)	土地区画整理事業	復興局都市整備課	TEL 0193-42-8723
	(2)	防災集団移転促進事業	復興局都市整備課	TEL 0193-42-8723
	(3)	災害公営住宅	復興局住宅課	TEL 0193-42-8719
	(4)	津波復興拠点整備事業	復興局都市整備課	TEL 0193-42-8723
2	安渡地域			
	(1)	土地区画整理事業	復興局都市整備課	TEL 0193-42-8723
	(2)	防災集団移転促進事業	復興局都市整備課	TEL 0193-42-8723
	(3)	災害公営住宅	復興局住宅課	TEL 0193-42-8719
	(4)	津波復興拠点整備事業	復興局都市整備課	TEL 0193-42-8723
3	赤浜地域			
	(1)	土地区画整理事業	復興局都市整備課	TEL 0193-42-8723
	(2)	防災集団移転促進事業	復興局都市整備課	TEL 0193-42-8723
	(3)	漁業集落防災機能強化事業	復興局都市整備課	TEL 0193-42-8723
	(4)	災害公営住宅	復興局住宅課	TEL 0193-42-8719
4	吉里吉里地域			
	(1)	土地区画整理事業	復興局都市整備課	TEL 0193-42-8723
	(2)	防災集団移転促進事業	復興局都市整備課	TEL 0193-42-8723
	(3)	災害公営住宅	復興局住宅課	TEL 0193-42-8719
5	沢山地域			
	(1)	整備状況	復興局都市整備課	TEL 0193-42-8723
6	浪板地域			
	(1)	整備状況	復興局都市整備課	TEL 0193-42-8723
V	各事業の問い合わせ先			
			総合政策部総合政策課	TEL 0193-42-8724