1:2,500 災害復興計画基図

X－MG33－3

大槌都市計画　計画図　33－3

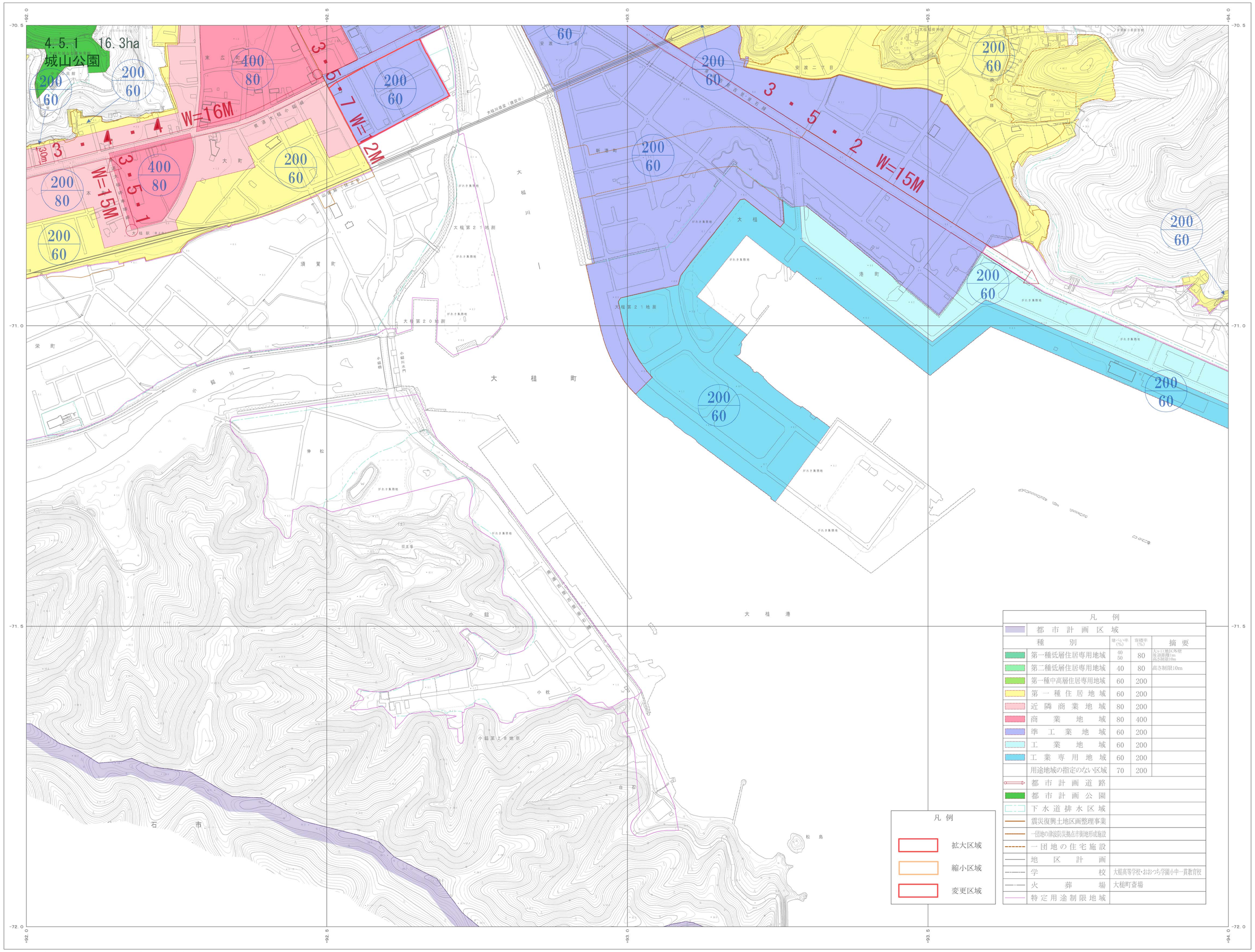

凡例			
都市計画区域			
種別	建ぺい率(%)	容積率(%)	摘要
第一種低層住居専用地域	40 50	80	外壁後退距離制限1m 高さ制限10m
第二種低層住居専用地域	40	80	高さ制限10m
第一種中高層住居専用地域	60	200	
第一種住居地域	60	200	
近隣商業地域	80	200	
商業地域	80	400	
準工業地域	60	200	
工業地域	60	200	
工業専用地域	60	200	
用途地域の指定のない区域	70	200	
都市計画道路			
都市計画公園			
下水道排水区域			
震災復興土地区画整理事業			
一団地の津波防災拠点市街地形成施設			
一団地の住宅施設			
地区計画			
学校			大槌高等学校・おおつち学園小中一貫教育校
火葬場			大槌町斎場
特定用途制限地域			

X－MG 33－3

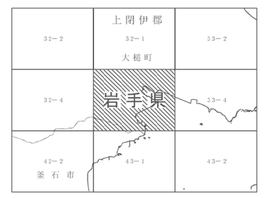

記号

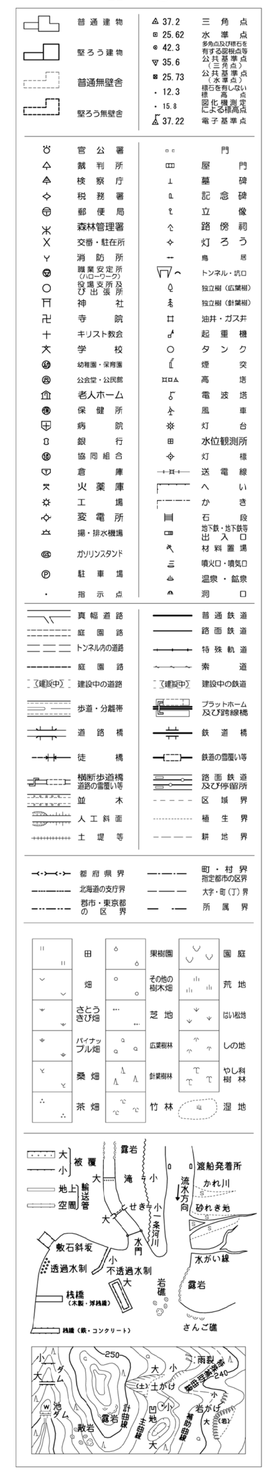

座標系は平成14年国土交通省告示第9号の規定による第Ⅸ系座標系
投影は横メルカトル図法
図郭に表示してある座標値はキロメートル単位
方眼は0.5キロメートル間隔
図郭に表示してある経度緯度間隔は10秒間隔
高さの基準は東京湾の平均海面
等高線の間隔は2メートル

X－MG 33－3

平成23年測量

(1)

1. (1)平成 23 年 6 月撮影空中写真(CTO－2011－4 C31－32)
2. 平成 23 年 8 月 現地調査

1:2,500

0 50 100 200 300 400 500m

著作権所有者発行者 国土地理院
許可なく複製を禁ずる