











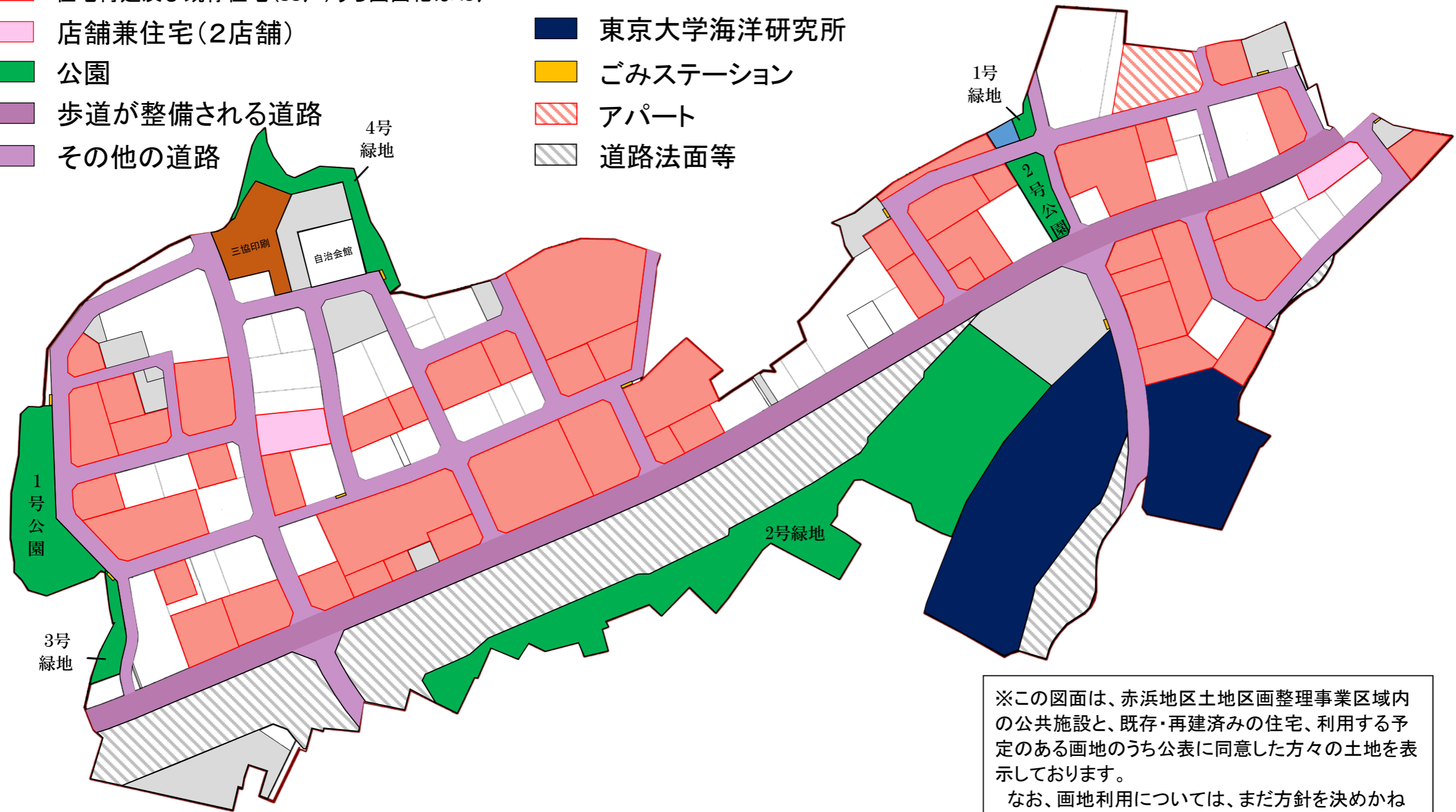


# 赤浜地区の「見える化」図面(7月31日公表)

- |  |   |
|--|---|
|  町有地                      |  事業所       |
|  住宅再建及び既存住宅(53戸)うち図面化は49戸 |  神社        |
|  店舗兼住宅(2店舗)               |  東京大学海洋研究所 |
|  公園                       |  ごみステーション  |
|  歩道が整備される道路               |  アパート      |
|  その他の道路                   |  道路法面等     |



※この図面は、赤浜地区土地区画整理事業区域内の公共施設と、既存・再建済みの住宅、利用する予定のある画地のうち公表に同意した方々の土地を表示しております。  
 なお、画地利用については、まだ方針を決めかねている方や未回答の方もいるため、すべての方の意向を反映しているものではありません。