1:10,000

大槌町都市計画総括図

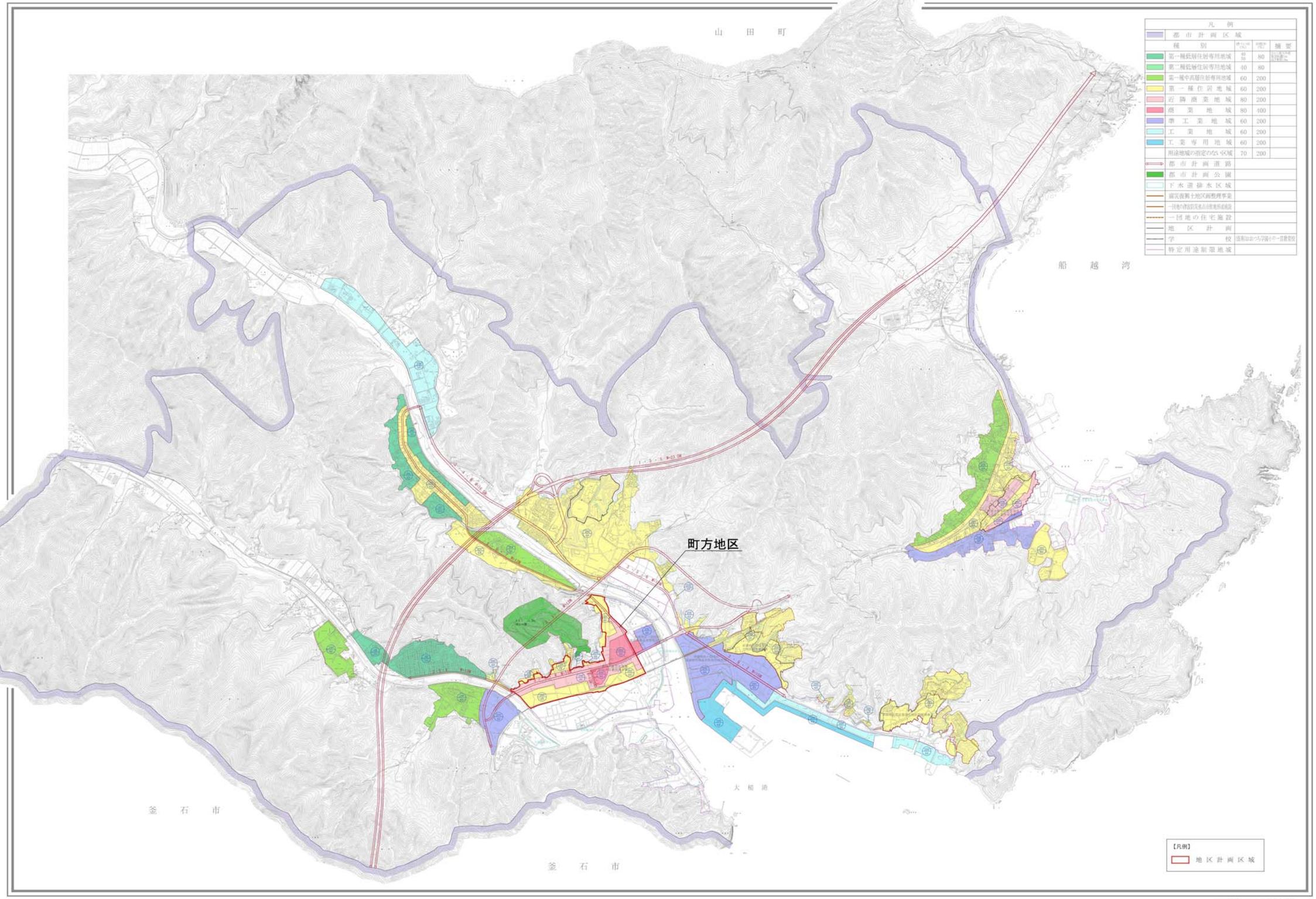

平成23年測量

(1)

1. (1)平成 23 年 6 月撮影空中写真(CTO-2011-4 C30-31)
2. 平成 23 年 8 月現地調査

1:10,000

0 100 500 1000m

国土地理院

1:2,500 災害復興計画基図

大槌町都市計画基本図

計画図【町方地区】

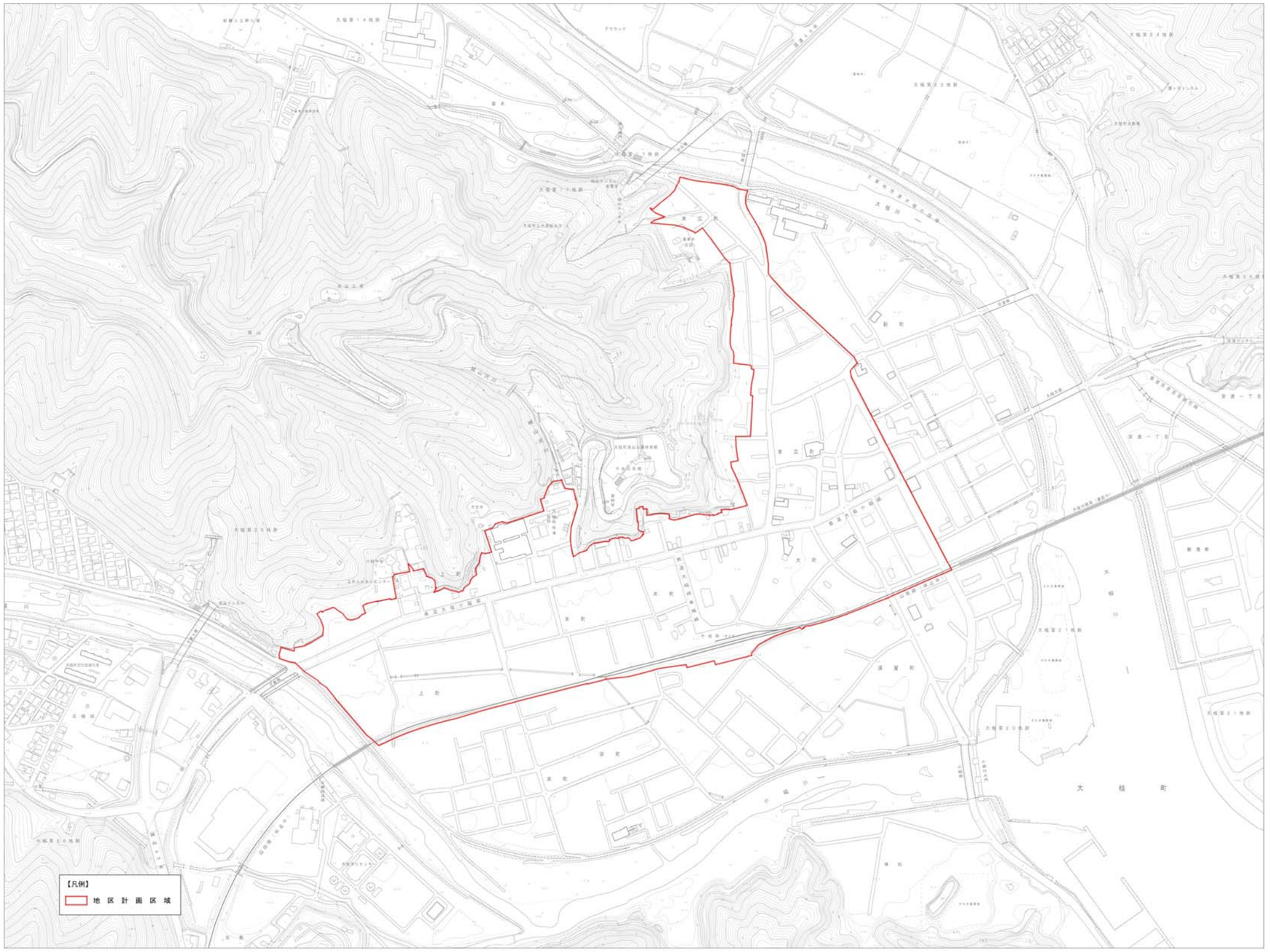

平成23年測量

1:2,500

0 50 100 200 300 400 500m

著作権所有権発行者 国土地理院

1:2,500 災害復興計画基図

大槌町都市計画基本図

地区区分図【町方地区】

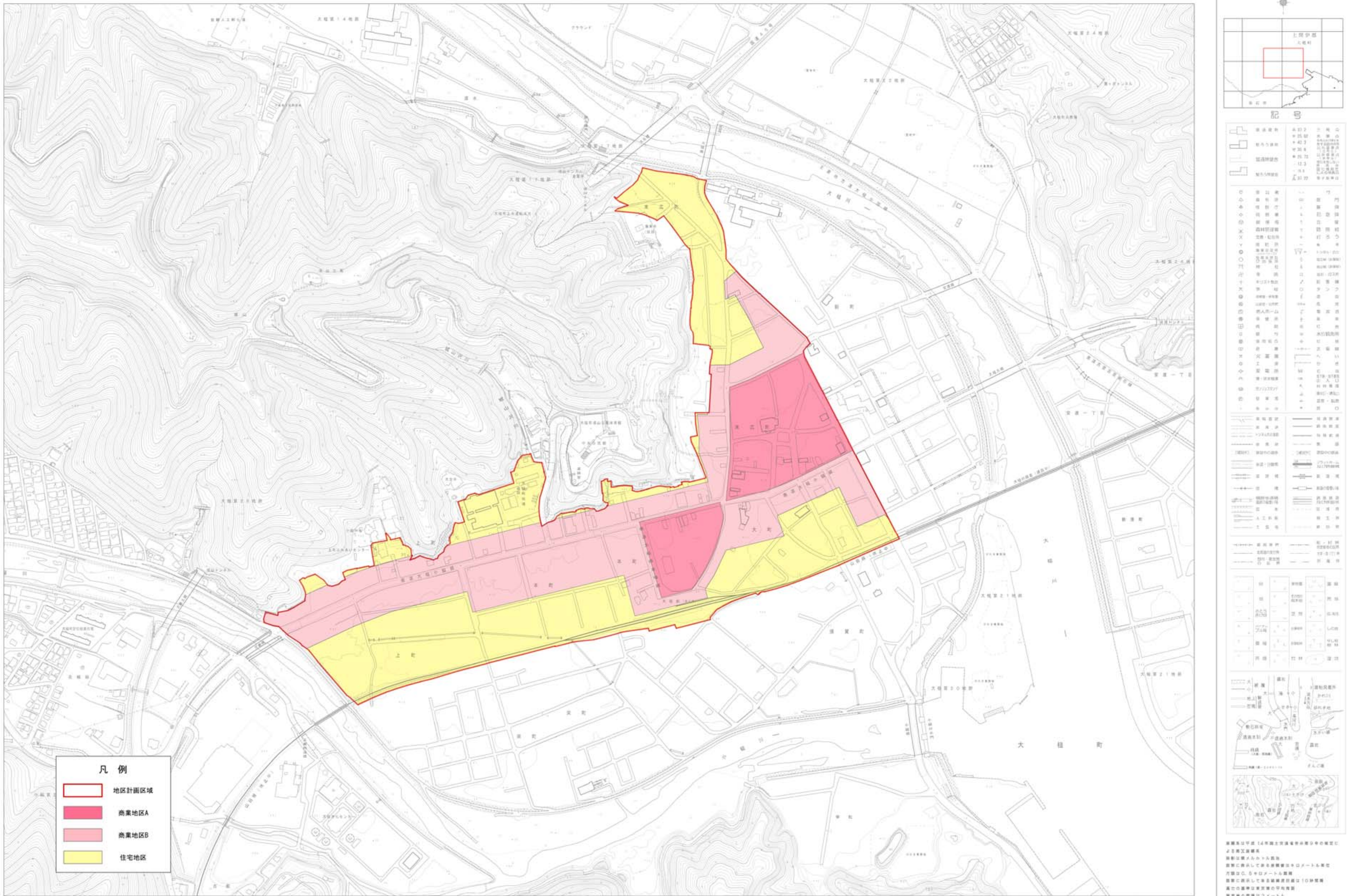

平成 23 年測量

1. (1)平成 23 年 6 月撮影空中写真(CTO－2011－4 C30－31)
2. 平成 23 年 6 月 現地調査

1:2,500

0 50 100 200 300 400 500m

国土地理院

1:2,500 災害復興計画基図

大槌町都市計画基本図

地区整備計画図【町方地区】

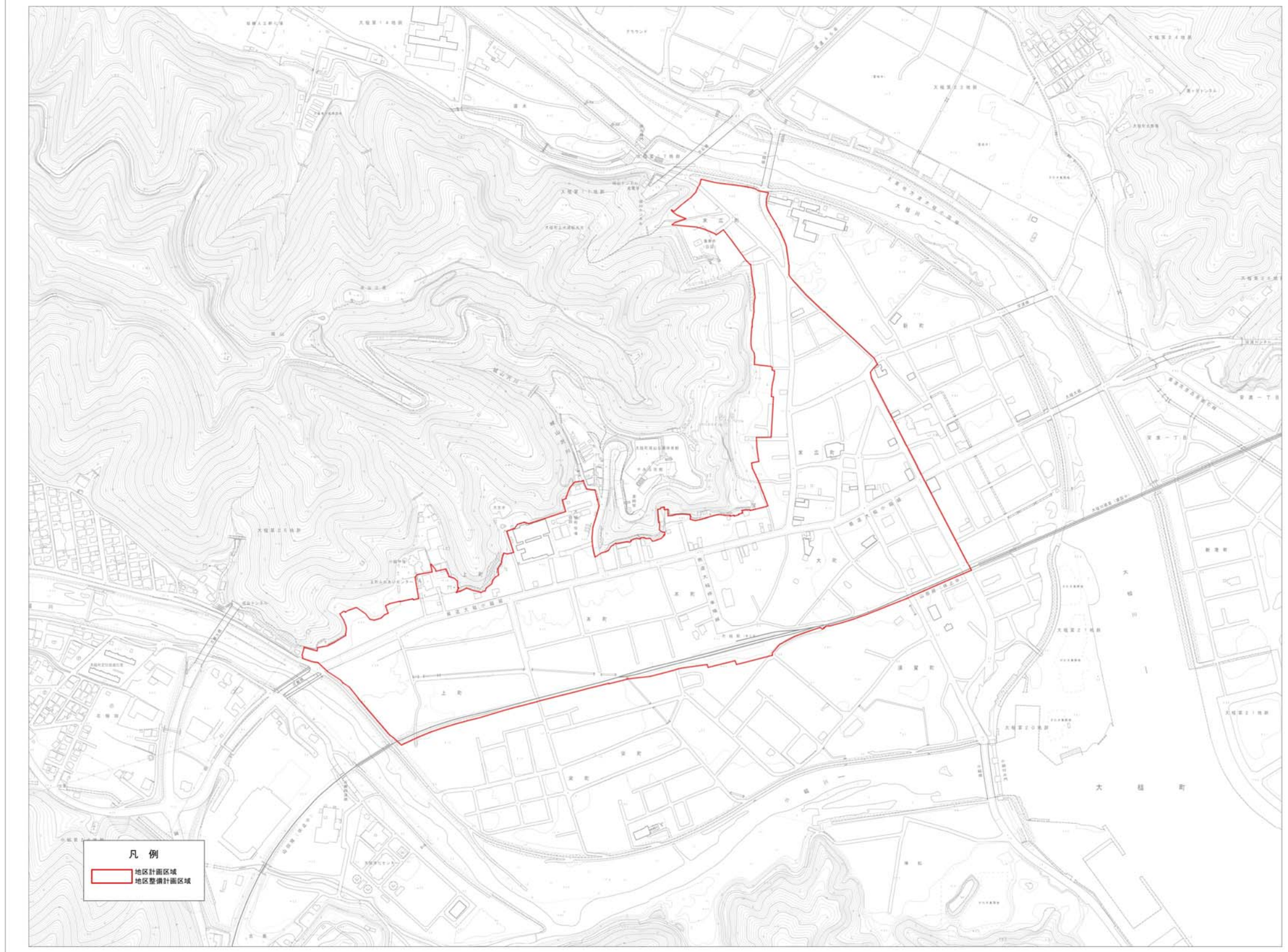

平成 23 年測量

1:2,500

0　50　100　200　300　400　500m

国土地理院