1：10,000

# 大槌町都市計画総括図

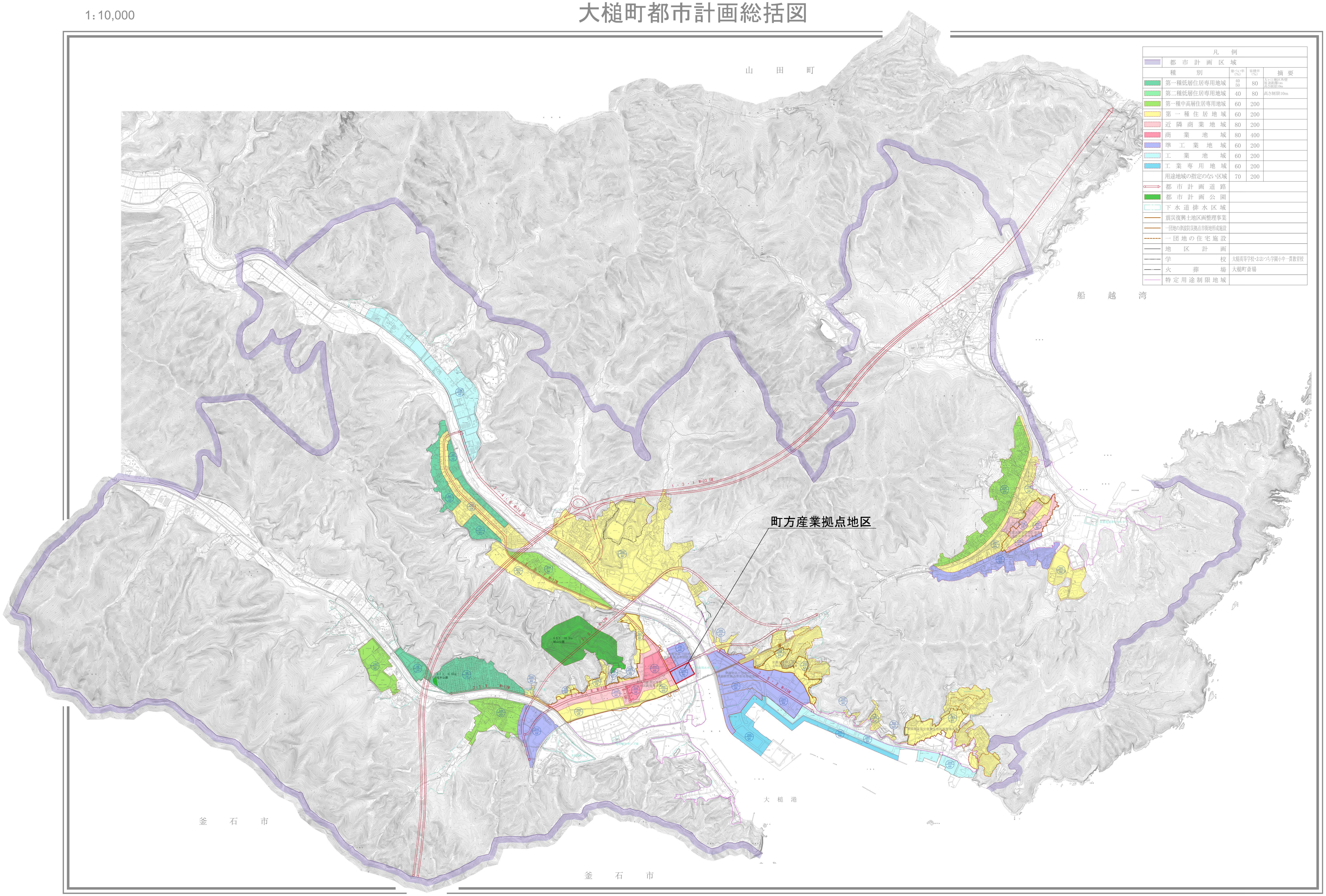


| 凡例 | | | | |
|---|---|---|---|---|
| | 都市計画区域 | | | |
| 種別 | | 建ぺい率(%) | 容積率(%) | 摘要 |
| | 第一種低層住居専用地域 | 40<br>50 | 80 | 大ヶ口地区外壁後退距離1m<br>高さ制限10m |
| | 第二種低層住居専用地域 | 40 | 80 | 高さ制限10m |
| | 第一種中高層住居専用地域 | 60 | 200 | |
| | 第一種住居地域 | 60 | 200 | |
| | 近隣商業地域 | 80 | 200 | |
| | 商業地域 | 80 | 400 | |
| | 準工業地域 | 60 | 200 | |
| | 工業地域 | 60 | 200 | |
| | 工業専用地域 | 60 | 200 | |
| | 用途地域の指定のない区域 | 70 | 200 | |
| | 都市計画道路 | | | |
| | 都市計画公園 | | | |
| | 下水道排水区域 | | | |
| | 震災復興土地区画整理事業 | | | |
| | 一団地の津波防災拠点市街地形成施設 | | | |
| | 一団地の住宅施設 | | | |
| | 地区計画 | | | |
| | 学校 | 大槌高等学校・おおつち学園小中一貫教育校 | | |
| | 火葬場 | 大槌町斎場 | | |
| | 特定用途制限地域 | | | |

平成23年測量

(1)

1. (1) 平成 23 年 6 月撮影空中写真(CTO-2011-4　C30-31)
2. 平成 23 年 8 月現地調査

1：10,000

0 100　500　1000m

著作権所有権発行者　国土地理院
許可なく複製を禁ずる

1:2,500 災害復興計画基図

# 大槌町都市計画基本図

計画図【町方産業拠点地区】

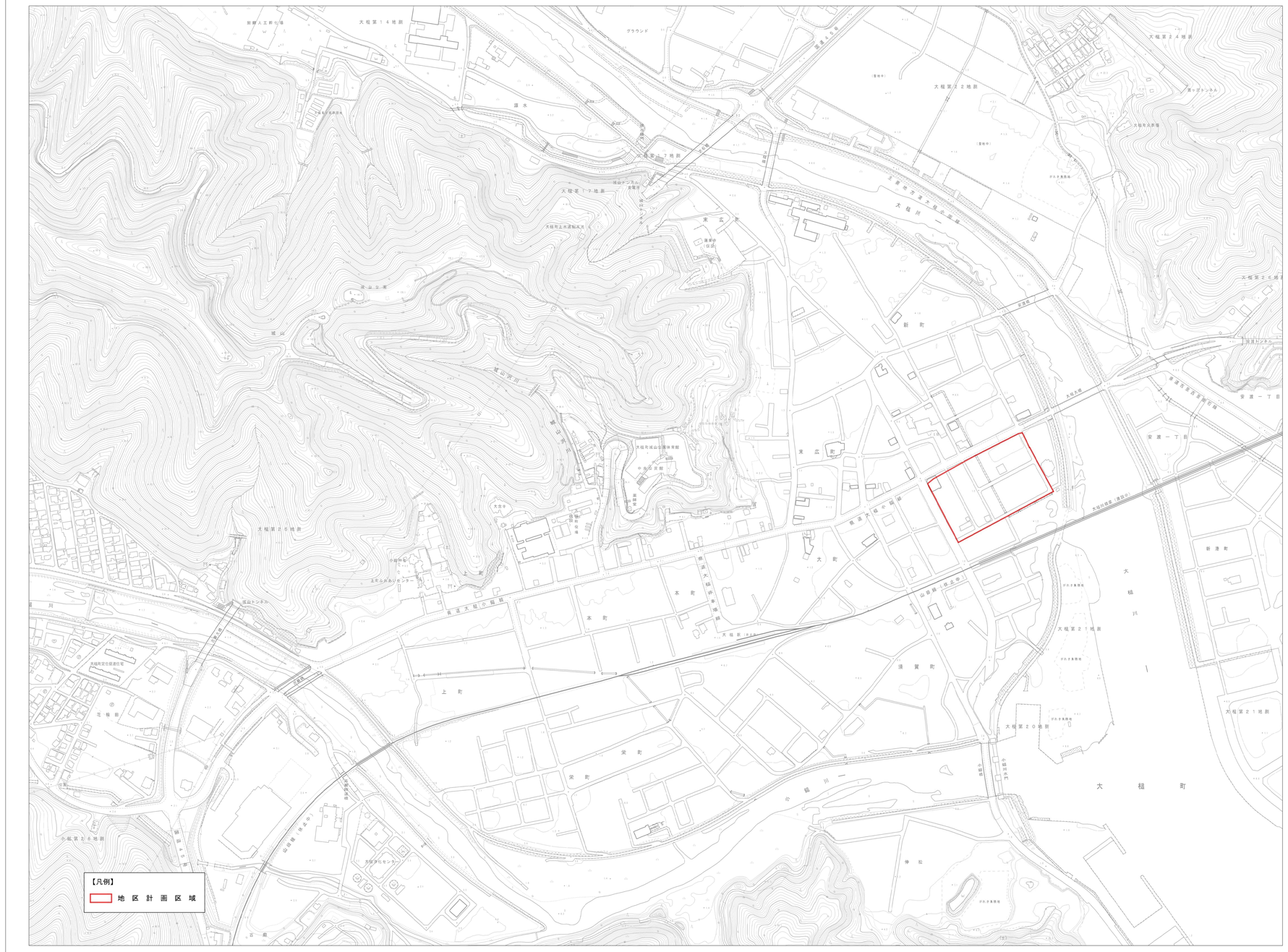


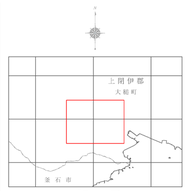


記号

座標系は平成14年国土交通省告示第9号の規定による第X座標系
投影は横メルカトル図法
図形に表示してある座標値はキロメートル単位
方眼は0.5キロメートル間隔
図形に表示してある経緯度目盛は10秒間隔
高さの基準は東京湾の平均海面
等高線の間隔は2メートル

平成23年測量

(1)

1. (1)平成 23 年 6 月撮影空中写真(CTO−2011−4 C30−31)
2. 平成 23 年 8 月 現地調査

1:2,500

0 50 100 200 300 400 500m

著作権所有権発行者 国土地理院
許可なく複製を禁ずる

1:2,500 災害復興計画基図

# 大槌町都市計画基本図

**地区区分図【町方産業拠点地区】**

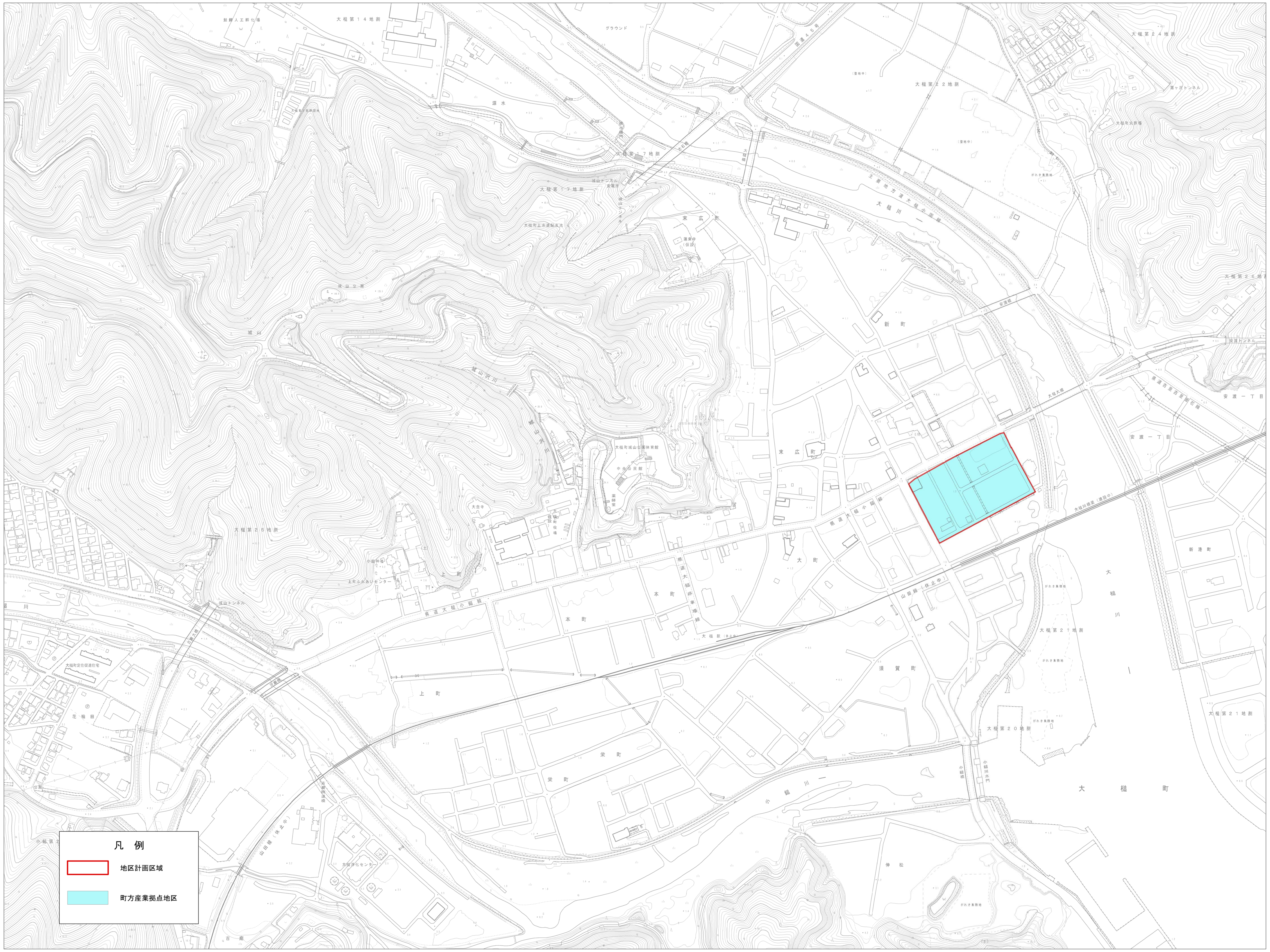

座標系は平成 14年国土交通省告示第９号の規定による第Ⅹ座標系
投影は横メルカトル図法
図郭に表示してある座標値はキロメートル単位
方眼は０．５キロメートル間隔
図郭に表示してある経緯度目盛は１０秒間隔
高さの基準は東京湾の平均海面
等高線の間隔は２メートル

平成 23 年測量

(1)

1. (1)平成 23 年 6 月撮影空中写真(CTO−2011−4　C30−31)
2. 平成 23 年 8 月 現地調査

1:2,500

0　50　100　200　300　400　500m

著作権所有兼発行者　国土地理院
許可なく複製を禁ずる

1:2,500 災害復興計画基図

# 大槌町都市計画基本図

**地区整備計画図【町方産業拠点地区】**

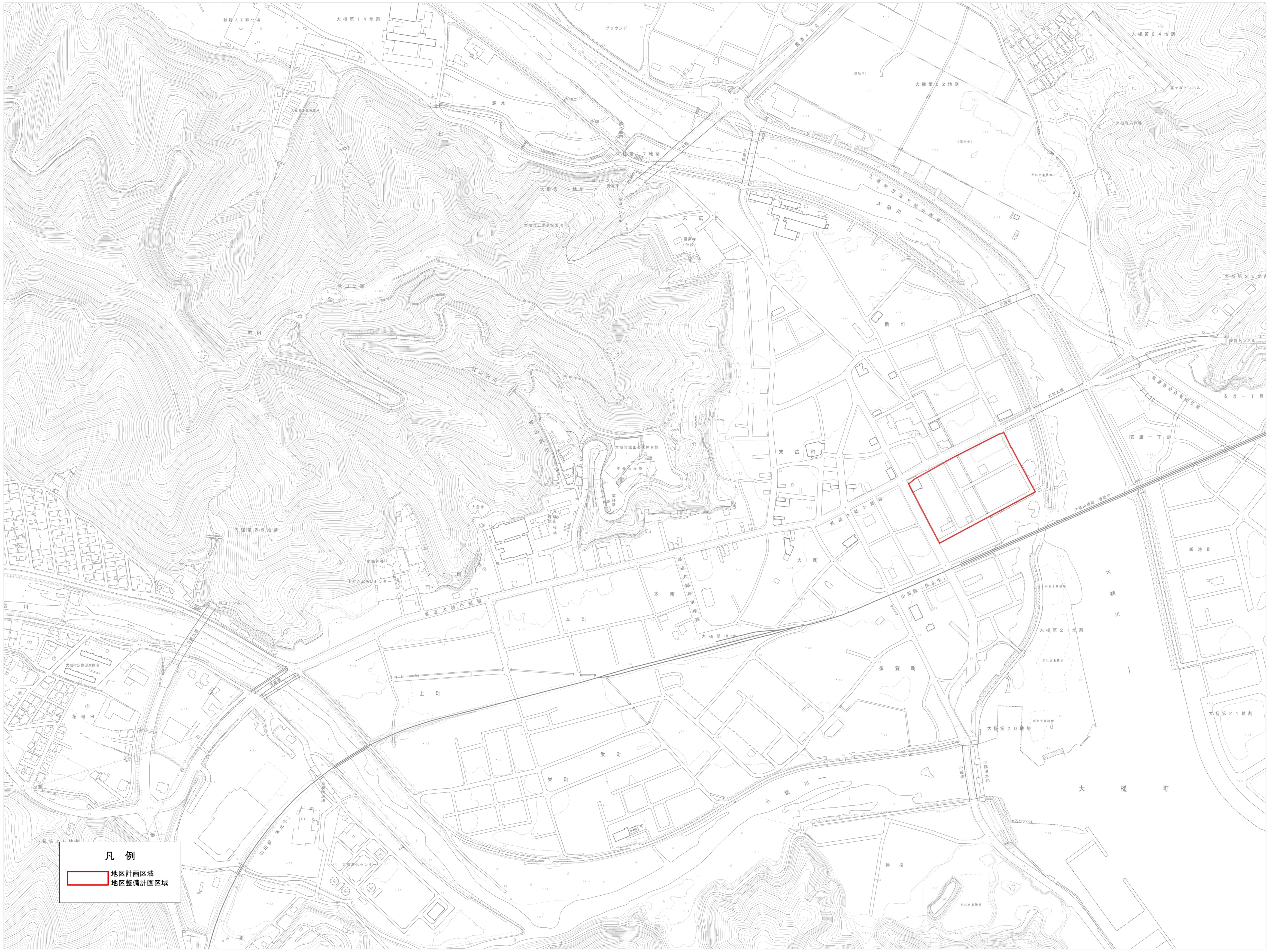

座標系は平成 14年国土交通省告示第９号の規定による第Ⅹ座標系
投影は横メルカトル図法
図郭に表示してある座標値はキロメートル単位
方眼は０．５キロメートル間隔
図郭に表示してある経緯度目盛は１０秒間隔
高さの基準は東京湾の平均海面
等高線の間隔は２メートル

平成 23 年測量

(1)

1. (1)平成 23 年 6 月撮影空中写真(CTO−2011−4　C30−31)
2. 平成 23 年 8 月 現地調査

1:2,500

0　50　100　200　300　400　500m


著作権所有兼発行者　国土地理院
許可なく複製を禁ずる