

# 復興整備事業総括図

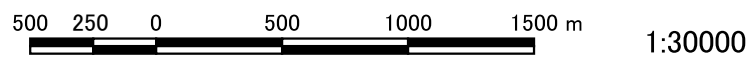
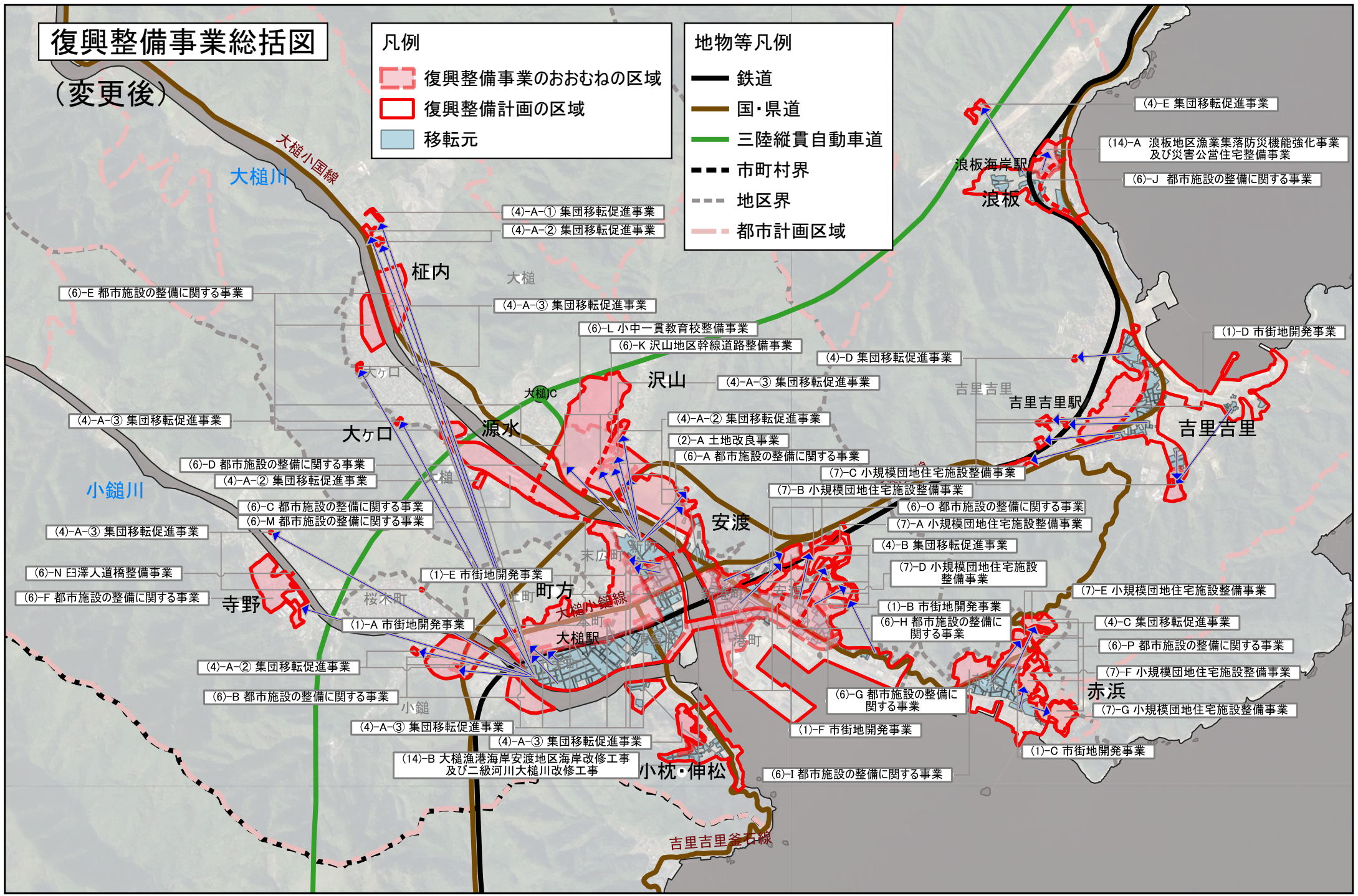
(変更後)

## 凡例

- 復興整備事業のおおむねの区域
- 復興整備計画の区域
- 移転元

## 地物等凡例

- 鉄道
- 国・県道
- 三陸縦貫自動車道
- 市町村界
- 地区界
- 都市計画区域





# 復興整備事業総括図

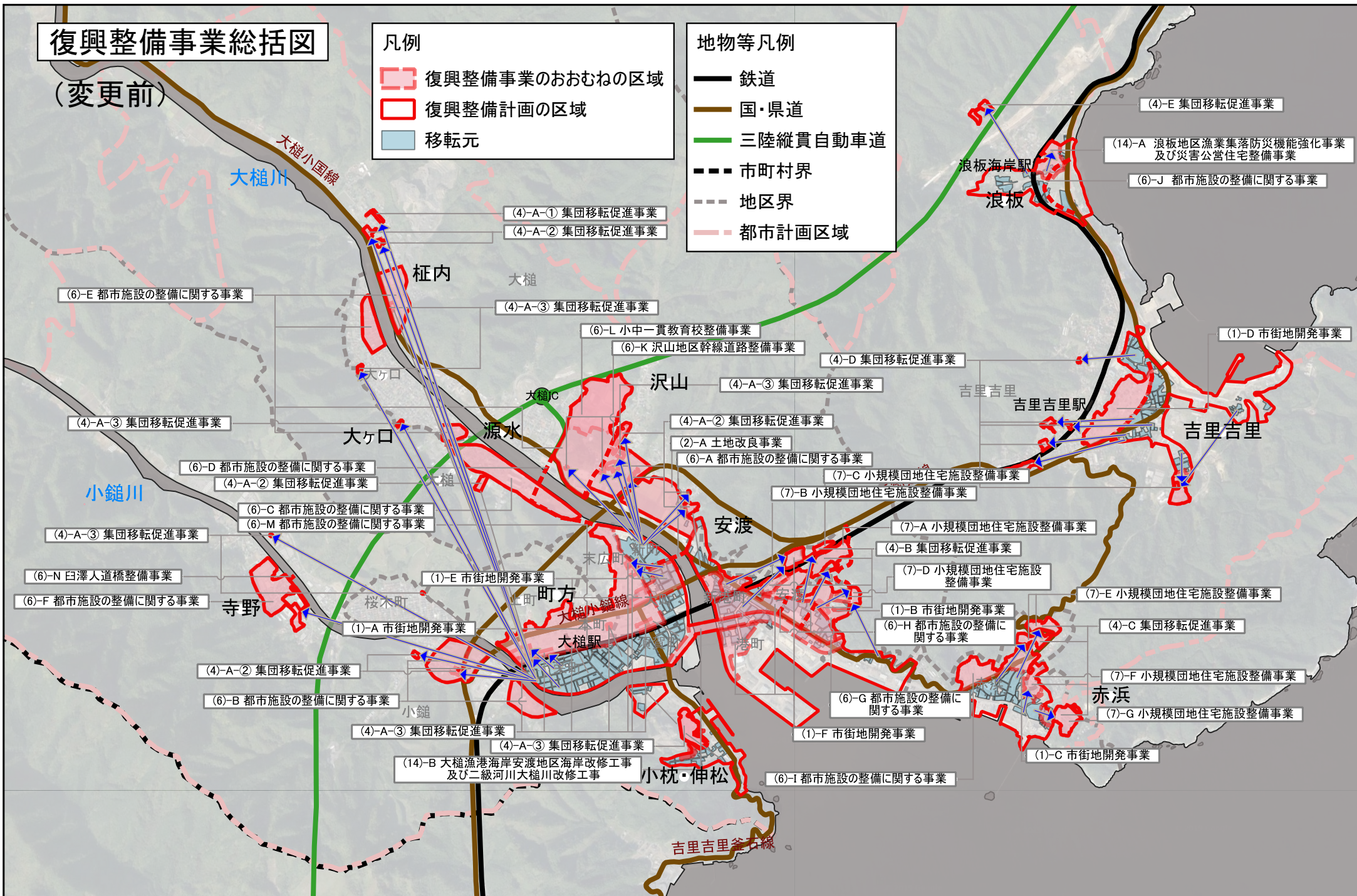
(変更前)

## 凡例

- 復興整備事業のおおむねの区域
- 復興整備計画の区域
- 移転元

## 地物等凡例

- 鉄道
- 国・県道
- 三陸縦貫自動車道
- 市町村界
- 地区界
- 都市計画区域



1:30000



# 復興整備事業総括図 (変更後)

(4)-A-② 集団移転促進事業

(2)-A 土地改良事業

(6)-A 都市施設の整備に関する事業

(7)-C 小規模団地住宅施設整備事業

(7)-B 小規模団地住宅施設整備事業

(6)-O 都市施設の整備に関する事業

(7)-A 小規模団地住宅施設整備事業

(4)-B 集団移転促進事業

(7)-D 小規模団地住宅施設整備事業

(1)-B 市街地開発事業

(6)-H 都市施設の整備に関する事業

(7)-E 小規模団地住宅施設整備事業

(4)-C 集団移転促進事業

(6)-P 都市施設の整備に関する事業

(7)-F 小規模団地住宅施設整備事業

(6)-G 都市施設の整備に関する事業

(7)-G 小規模団地住宅施設整備事業

(1)-F 市街地開発事業

(1)-C 市街地開発事業

小枕・伸松

(6)-I 都市施設の整備に関する事業

赤浜地区  
安渡地区

吉里吉里駅

吉里吉里

安渡

新港町

安渡

港町

赤浜

赤浜

地物等凡例

- 鉄道
- 総括国・県道
- 三陸縦貫自動車道
- - - 市町村界
- - - 地区界
- - - 都市計画区域

凡例

- 復興整備事業のおおむねの区域
- 復興整備計画の区域
- 移転元

250 125 0 250 500 750 m 1:15000





# 復興整備事業総括図 (変更前)

(4)-A-② 集団移転促進事業

(2)-A 土地改良事業

(6)-A 都市施設の整備に関する事業

(7)-C 小規模団地住宅施設整備事業

(7)-B 小規模団地住宅施設整備事業

(7)-A 小規模団地住宅施設整備事業

(4)-B 集団移転促進事業

(7)-D 小規模団地住宅施設整備事業

(7)-E 小規模団地住宅施設整備事業

(1)-B 市街地開発事業

(6)-H 都市施設の整備に関する事業

(4)-C 集団移転促進事業

(7)-F 小規模団地住宅施設整備事業

(6)-G 都市施設の整備に関する事業

(7)-G 小規模団地住宅施設整備事業

(1)-F 市街地開発事業

(1)-C 市街地開発事業

(6)-I 都市施設の整備に関する事業

## 地物等凡例

- 鉄道
- 国・県道
- 三陸縦貫自動車道
- 市町村界
- 地区界
- 都市計画区域

## 凡例

- 復興整備事業のおおむねの区域
- 復興整備計画の区域
- 移転元

赤浜地区  
安渡地区

吉里吉里駅

吉里吉里

安渡

新町

新港町

安渡

港町

赤浜

業

小枕・伸松

250 125 0 250 500 750 m 1:15000

