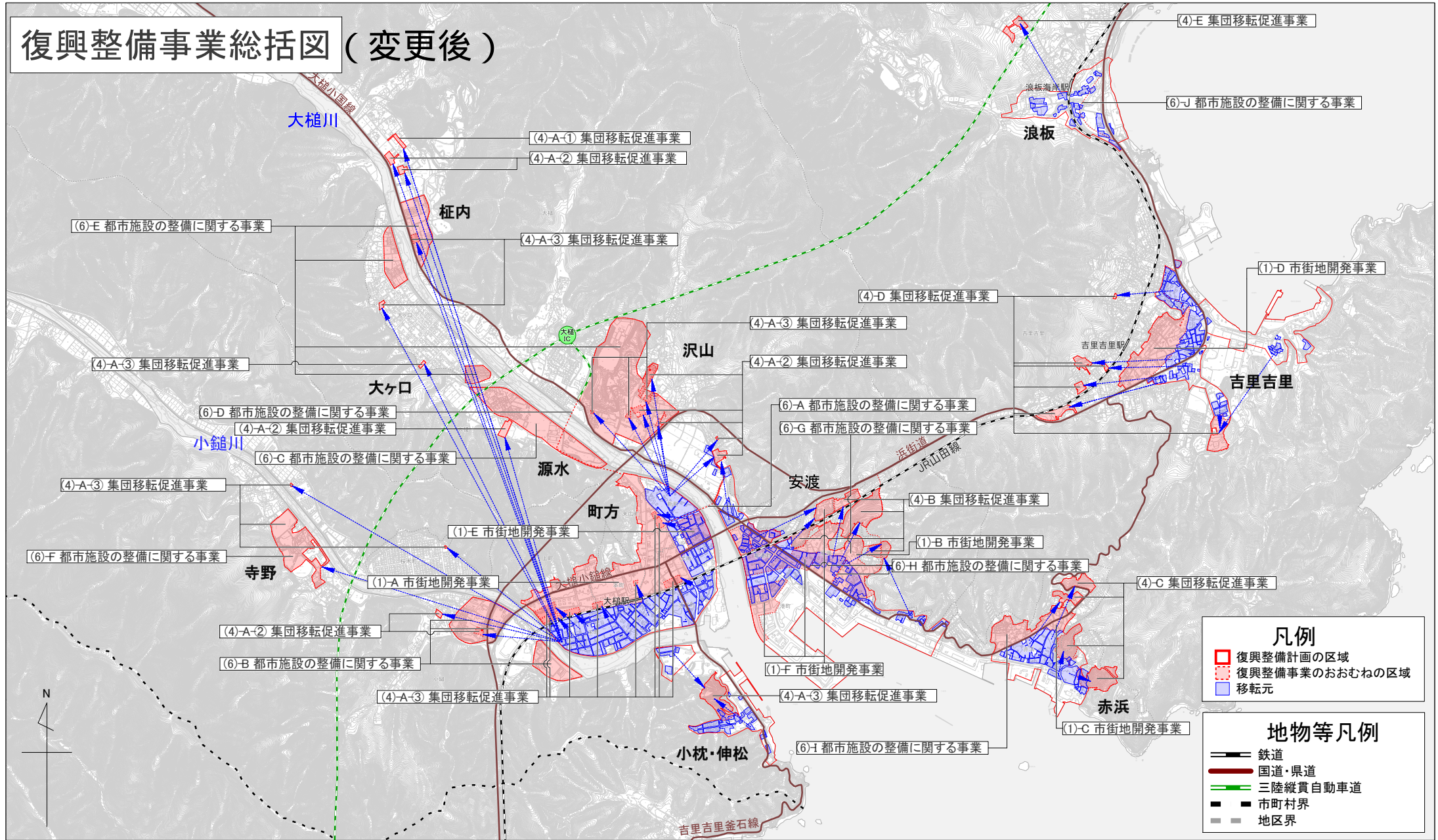


復興整備事業総括図 (変更後)



凡例

- 復興整備計画の区域
- 復興整備事業のおおむねの区域
- 移転元

地物等凡例

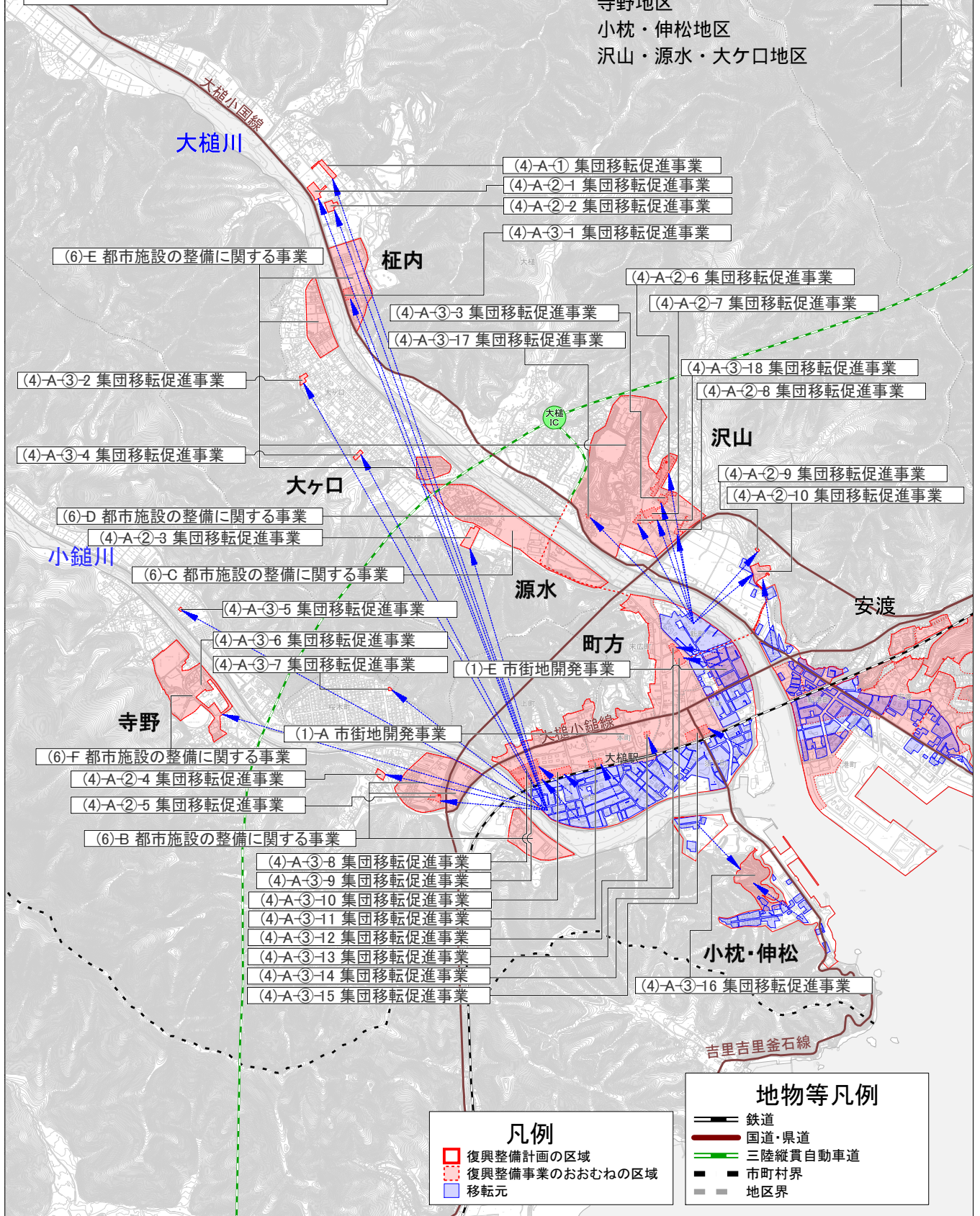
- 鉄道
- 国道・県道
- 三陸縦貫自動車道
- 市町村界
- 地区界



復興整備事業総括図 (変更後)

町方地区
寺野地区
小枕・伸松地区
沢山・源水・大ヶ口地区

N



(6)-E 都市施設の整備に関する事業

大ヶ口

- (4)-A-① 集団移転促進事業
- (4)-A-②-1 集団移転促進事業
- (4)-A-②-2 集団移転促進事業
- (4)-A-③-1 集団移転促進事業

(4)-A-③-2 集団移転促進事業

- (4)-A-③-3 集団移転促進事業
- (4)-A-③-17 集団移転促進事業

(4)-A-②-6 集団移転促進事業

(4)-A-②-7 集団移転促進事業

(4)-A-③-18 集団移転促進事業

(4)-A-②-8 集団移転促進事業

(4)-A-③-4 集団移転促進事業

沢山

(4)-A-②-9 集団移転促進事業

(4)-A-②-10 集団移転促進事業

(6)-D 都市施設の整備に関する事業

(4)-A-②-3 集団移転促進事業

大ヶ口

(6)-C 都市施設の整備に関する事業

(4)-A-③-5 集団移転促進事業

源水

(4)-A-③-6 集団移転促進事業

(4)-A-③-7 集団移転促進事業

(1)-E 市街地開発事業

安渡

寺野

(1)-A 市街地開発事業

(6)-F 都市施設の整備に関する事業

(4)-A-②-4 集団移転促進事業

(4)-A-②-5 集団移転促進事業

(6)-B 都市施設の整備に関する事業

(4)-A-③-8 集団移転促進事業

(4)-A-③-9 集団移転促進事業

(4)-A-③-10 集団移転促進事業

(4)-A-③-11 集団移転促進事業

(4)-A-③-12 集団移転促進事業

(4)-A-③-13 集団移転促進事業

(4)-A-③-14 集団移転促進事業

(4)-A-③-15 集団移転促進事業

(4)-A-③-16 集団移転促進事業

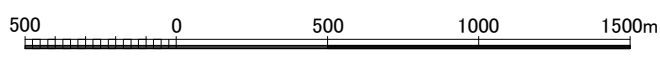
吉里吉里釜石線

地物等凡例

- 鉄道
- 国道・県道
- 三陸縦貫自動車道
- 市町村界
- 地区界

凡例

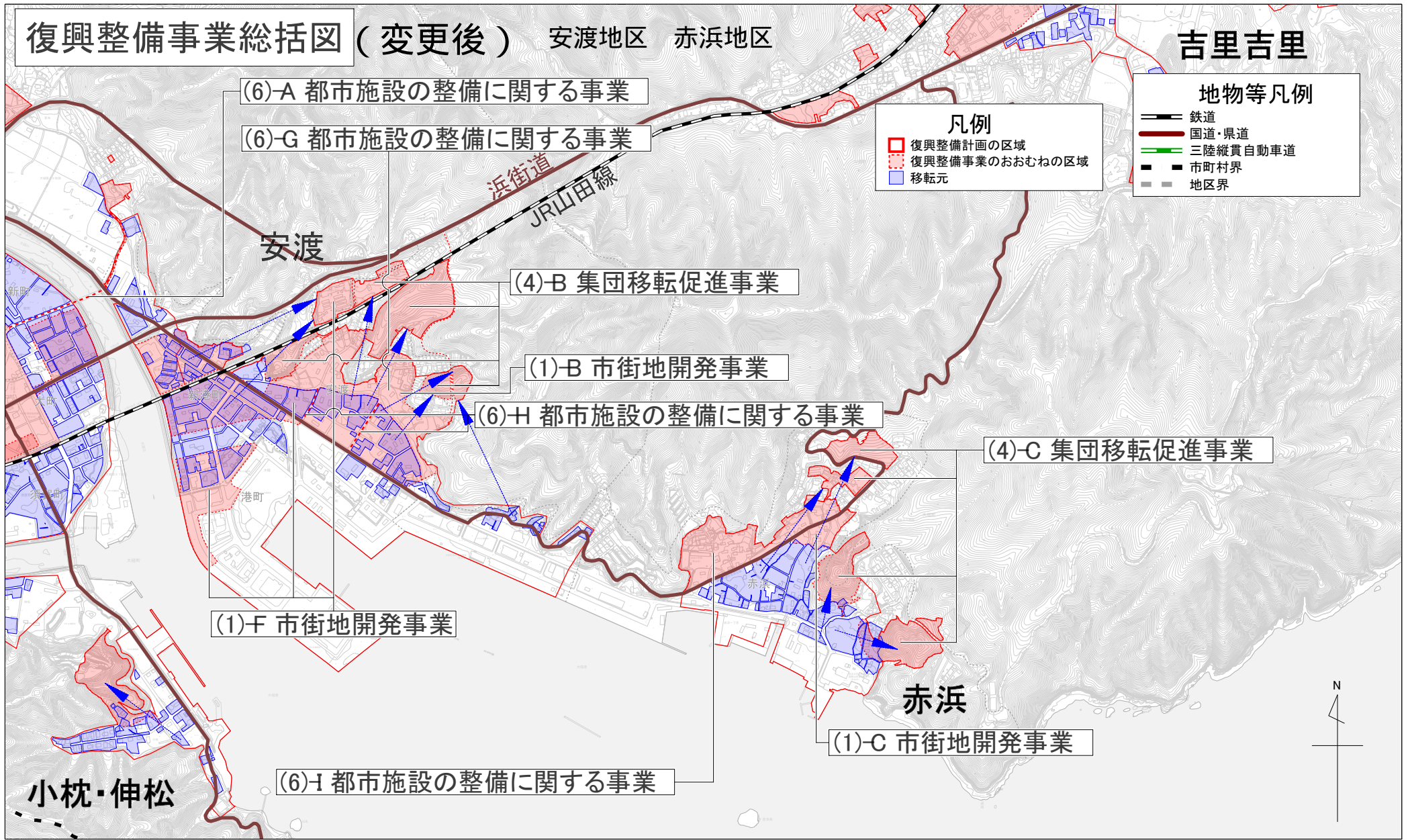
- 復興整備計画の区域
- 復興整備事業のおおむねの区域
- 移転元



1:25000

復興整備事業総括図（変更後） 安渡地区 赤浜地区

吉里吉里



(6)-A 都市施設の整備に関する事業

(6)-G 都市施設の整備に関する事業

(4)-B 集団移転促進事業

(1)-B 市街地開発事業

(6)-H 都市施設の整備に関する事業

(4)-C 集団移転促進事業

(1)-F 市街地開発事業

(1)-C 市街地開発事業

(6)-I 都市施設の整備に関する事業

凡例

- 復興整備計画の区域
- 復興整備事業のおおむねの区域
- 移転元

地物等凡例

- 鉄道
- 国道・県道
- 三陸縦貫自動車道
- 市町村界
- 地区界



1:15000



小枕・伸松

安渡

赤浜

浜街道
JR山田線

港町

赤浜

復興整備事業総括図

(変更後)

吉里吉里地区
浪板地区

浪板

吉里吉里

吉里吉里

(4)E 集団移転促進事業

(6)J 都市施設の整備に関する事業

(4)D 集団移転促進事業

(1)D 市街地開発事業

- 凡例
- 復興整備計画の区域
 - 復興整備事業のおおむねの区域
 - 移転元

- 地物等凡例
- 鉄道
 - 国道・県道
 - 三陸縦貫自動車道
 - 市町村界
 - 地区界

