

様式第5 法第48条第1項第6号関係(地域森林計画区域の変更関係)

森林法第5条第1項の規定によりたてられた
地域森林計画の対象とする森林の区域の変更に関する事項

(注) 森林法の特例措置(地域森林計画区域の変更)を必要とする場合に記載すること。

復興整備計画に記載する事項

大槌・気仙川森林計画区

単位 ha

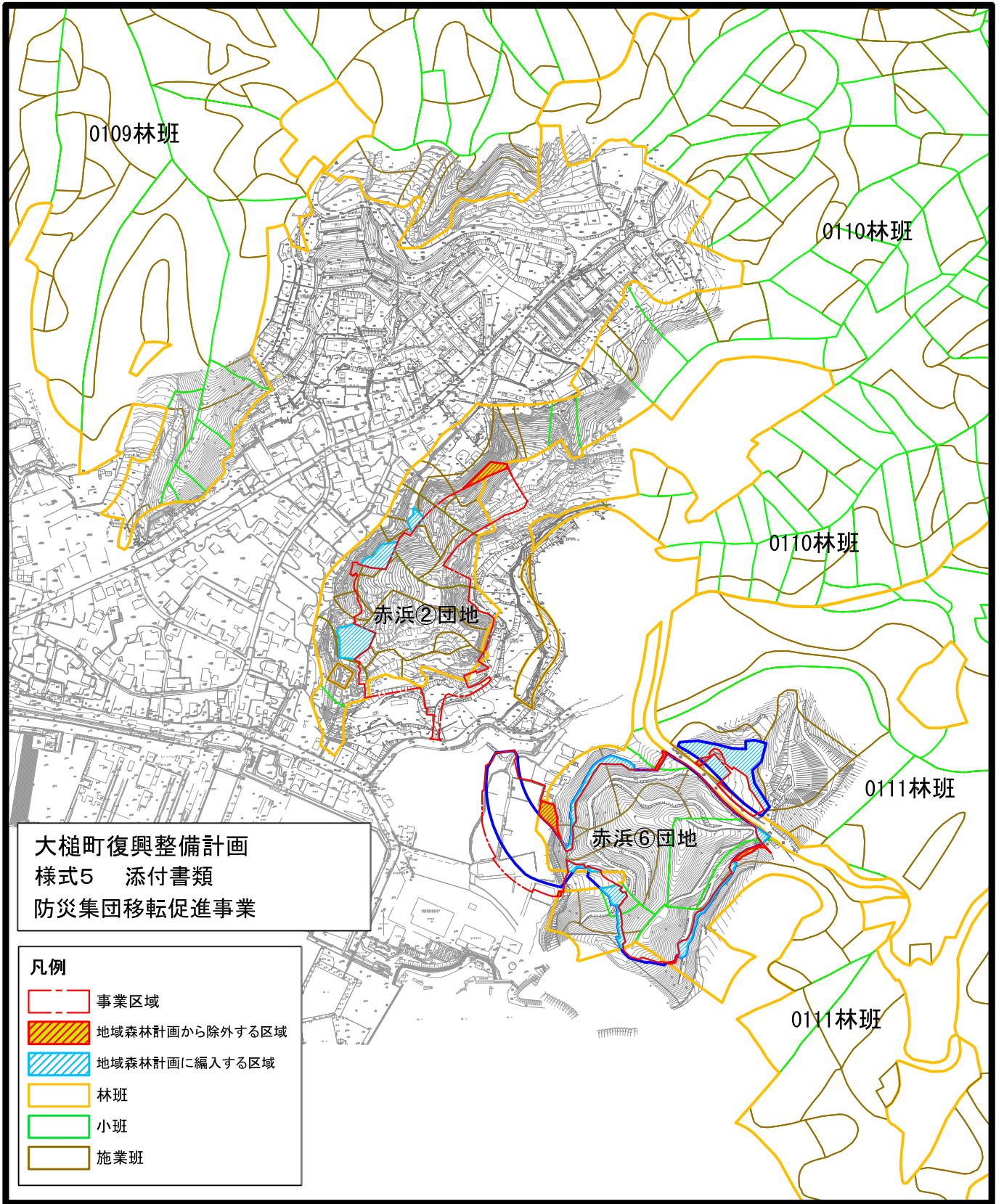
区分	変更前森林面積	変更後森林面積	備考	
総数	102,331	<u>102,327</u>		
市町村別内訳	大船渡市	24,677	24,677	
	陸前高田市	16,996	16,996	
	住田町	22,648	22,648	
	釜石市	29,221	<u>29,217</u>	<u>△4.48ha</u>
	大槌町	8,789	<u>8,789</u>	<u>0.36ha</u>

注1 市町村別に記載するほか、森林計画区ごとに変更前と変更後の森林面積の合計を記載する。

注2 地域森林計画の対象とする森林の区域は森林計画図において表示する区域内の民有林とする旨記載する。

添付書類

「地域森林計画及び国有林の地域別の森林計画に関する事務の取扱いの運用について」(平成12年5月8日付け12林野計第188号林野庁長官通知)の附録第6号により作成した変更する区域に係る森林計画図。

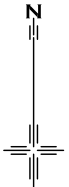
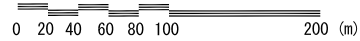


大槌町復興整備計画
 様式5 添付書類
 防災集団移転促進事業

- 凡例
- 事業区域
 - 地域森林計画から除外する区域
 - 地域森林計画に編入する区域
 - 林班
 - 小班
 - 施業班

1 : 5,000

様式5 添付書類
 変更する区域に係る森林計画図



様式第5-2 法第48条第1項第6号関係(地域森林計画区域の変更の協議関係)

森林法第5条第1項の規定によりたてられた 地域森林計画の対象とする森林の区域の変更に関する事項

(注) 森林法の特例措置(地域森林計画区域の変更)を必要とする場合に記載すること。

協議に関する事項

単位 ha

所 在				復興整備事業の 名称及び種類	面 積	備 考
市町村	大字	字	地番			
大槌町	吉里吉里第27地割	字向山	70-1他	名称: 赤浜地区防災集団移転促進事業 (赤浜②・⑥団地) 種類: 集団移転促進事業	拡大 0.36ha	事業区域 4.68ha うち対象森林 拡大 0.44ha 縮小 0.08ha ※面積はGIS計測値

注1 地域森林計画区域の変更を要する土地の範囲は、復興整備事業の実施により、森林を他の用途に供する箇所又は他の用途の土地を森林とする箇所とする。

注2 所在欄は復興整備事業の実施区域ごとに地域森林計画区域の変更を行う箇所の所在を記載する。

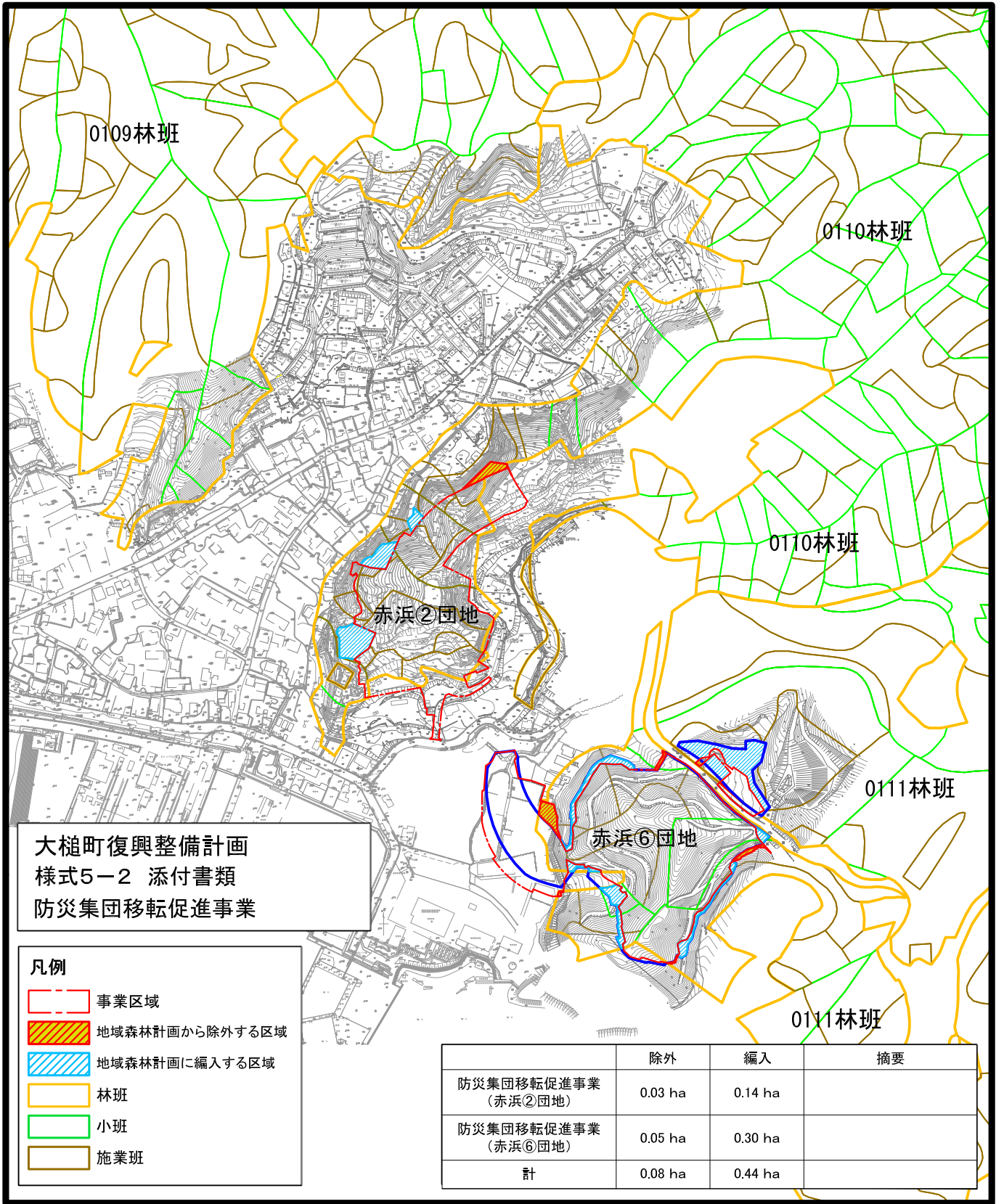
注3 復興整備事業の名称及び種類欄には実施する復興整備事業の名称及び種類を記載する。

注4 面積欄には、事業区域のうち、地域森林計画区域の変更を行う面積を記載する。なお、面積は、小数第2位まで記載し、第3位以下を四捨五入すること。

注5 備考欄には、事業区域のうち地域森林計画の対象とする森林の面積などその他必要な事項を記載する。

添付書類

- 復興整備事業の名称及び種類を明示した実施区域及び地域森林計画区域の変更を要する土地の区域を記載した森林計画図
- 土地の形質の変更を行う区域、施設又は工作物の種類ごとの位置が記載された図面(森林を他の用途に供する場合に限る。)
- 復興整備事業に関する事項が記載された書面



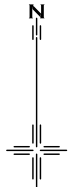
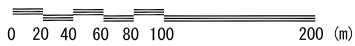
大槌町復興整備計画
 様式5-2 添付書類
 防災集団移転促進事業

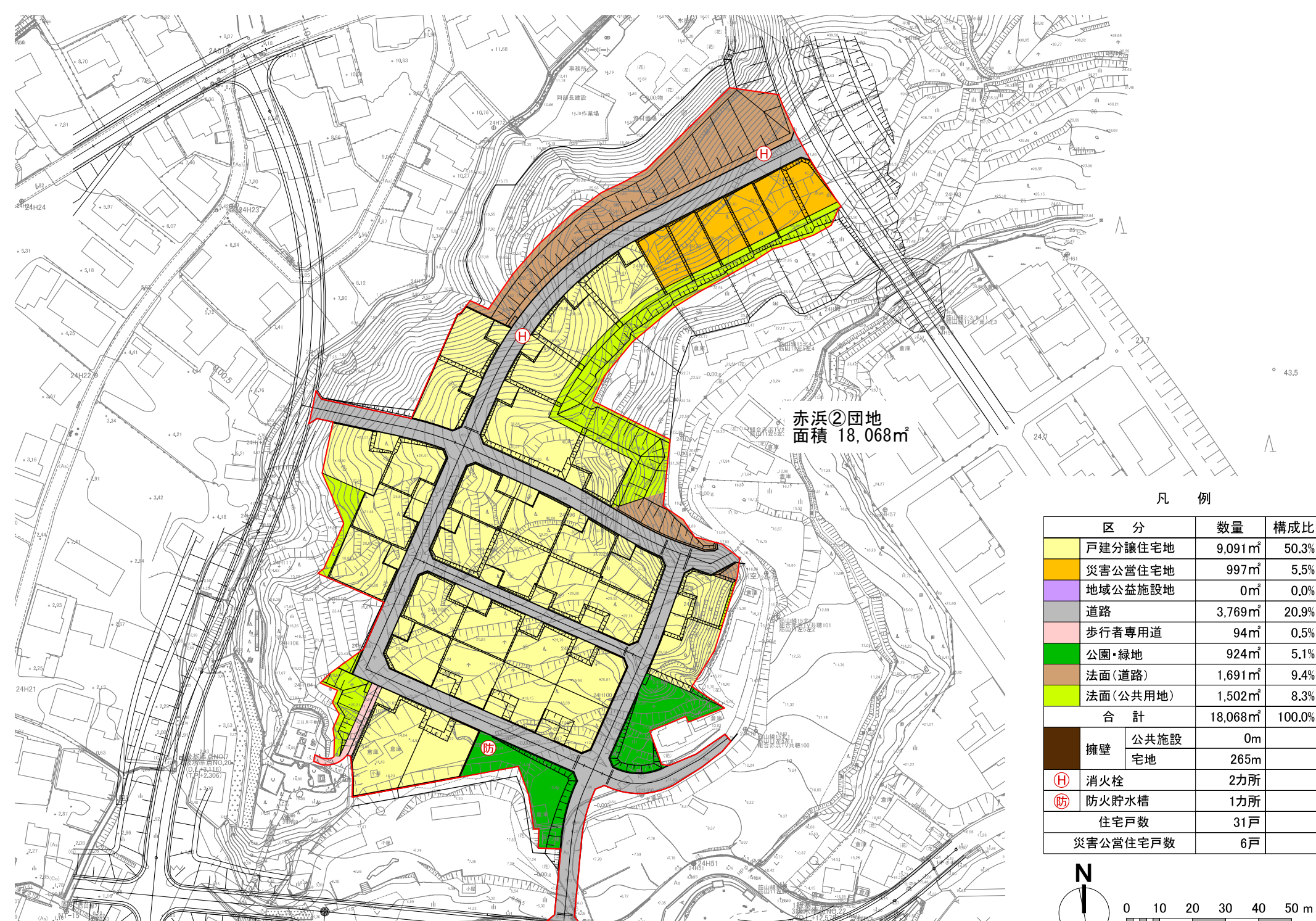
- 凡例
- 事業区域
 - 地域森林計画から除外する区域
 - 地域森林計画に編入する区域
 - 林班
 - 小班
 - 施業班

	除外	編入	摘要
防災集団移転促進事業 (赤浜②団地)	0.03 ha	0.14 ha	
防災集団移転促進事業 (赤浜⑥団地)	0.05 ha	0.30 ha	
計	0.08 ha	0.44 ha	

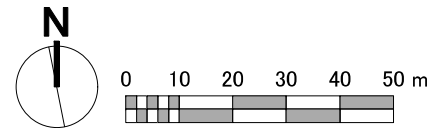
1 : 5,000

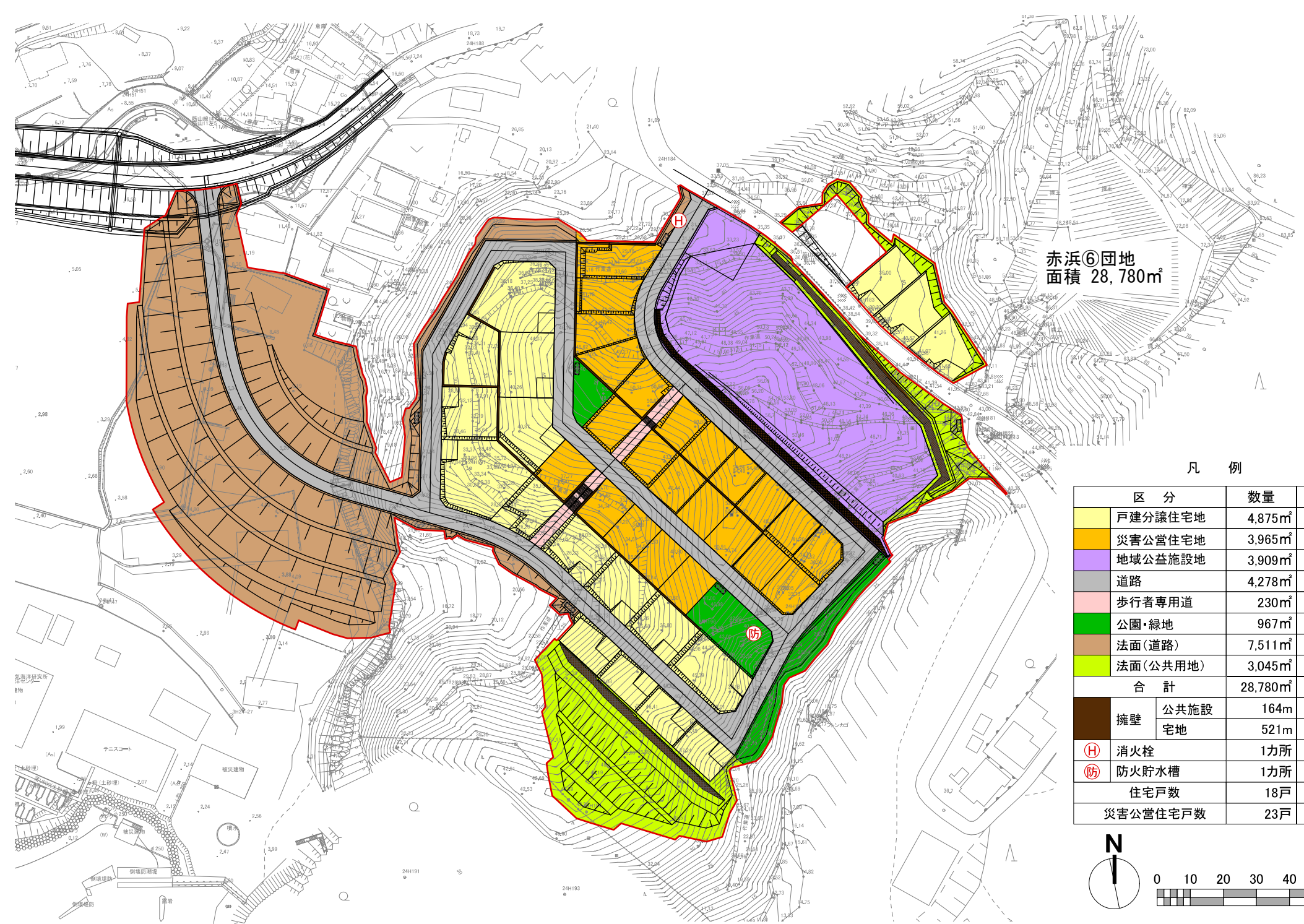
様式5-2 添付書類1
 実施区域等に係る森林計画図





赤浜地区防災集団移転促進事業 赤浜②団地 土地利用計画図

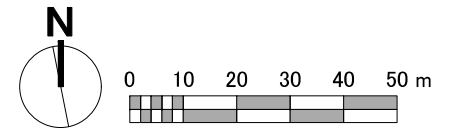




赤浜⑥団地
面積 28,780㎡

凡 例

区 分		数量	構成比
戸建分譲住宅地		4,875㎡	16.9%
災害公営住宅地		3,965㎡	13.8%
地域公益施設地		3,909㎡	13.6%
道路		4,278㎡	14.9%
歩行者専用道		230㎡	0.8%
公園・緑地		967㎡	3.4%
法面(道路)		7,511㎡	26.0%
法面(公共用地)		3,045㎡	10.6%
合 計		28,780㎡	100.0%
擁壁	公共施設	164m	
	宅地	521m	
(H)	消火栓	1力所	
(防)	防火貯水槽	1力所	
住宅戸数		18戸	
災害公営住宅戸数		23戸	



赤浜地区防災集団移転促進事業 赤浜⑥団地 土地利用計画図

様式第 5-2 添付書類 4

復興整備事業に関する事項が記載された書面

赤浜地区防災集団移転促進事業 (4)-C

名 称		赤浜地区防災集団移転促進事業				
位 置		大槌町 赤浜				
面 積		7.2ha (6.1ha)				
住宅施設、特定業務施設又は公益的施設 及び公共施設の位置及び規模	住宅施設	2.0ha (2.9ha)	備 考	個人住宅：70戸 (87戸)		
				赤浜①団地 21戸 (28戸)		
				赤浜②団地 31戸 (34戸)		
	赤浜⑥団地 18戸 (25戸)					
	災害公営住宅：39戸					
	赤浜①団地 9戸					
	赤浜②団地 6戸					
	赤浜⑥団地 24戸					
	特定業務施設	—				
	公益的施設	0.9h (0.3ha)	バスターミナル、避難ホール			
公共施設	道路	種別	名称	幅員	面積	備考
		住宅団地内 道路等	区画道路等	6m	2,015m	
				又は 4m	1.2ha (1.0ha)	
	原則として幅員 6.0m、やむを得ない区間は幅員 4.0mの団地内道路を配置する。					
	公園及び緑地	種別	名称	面積	備考	
		広場	公園・緑地	0.3ha (1.1ha)		
		住環境の保全とコミュニティ形成に配慮して公園を配置する。 地区周辺部に森林を保全するとともに、法面緑化により緑地として整備する。				
その他の公共施設	下水道	①雨水：大槌町公共下水道に接続する。 ②汚水：大槌町公共下水道に接続する。				
	上水道	大槌町上水道により区域全体に給水する。				
その他	2.8ha (0.8ha)					
小計	4.3ha (2.9ha)					
「区域、住宅施設、特定業務施設又は公益的施設及び公共施設の位置は計画図表示通り」						
理由						
<p>本地区の低地部には防潮堤を復旧する計画であるが、今回と同じ規模の津波が襲った場合には防潮堤を越流し被災する事が津波シミュレーション結果から想定され、災害危険区域にも指定された。したがって、この浸水区域は住民の居住に適当でない認められるため、地区内住民の移転を行うものである</p>						
【周辺地域への影響及び生活への配慮等】						
<p>海に近接しているため現場内の濁水は十分に処理を行い、また、歩行者や一般車両の交通の支障になる箇所については迂回路や交通誘導員を配置する等、周辺環境や住民への配慮を行う。</p>						