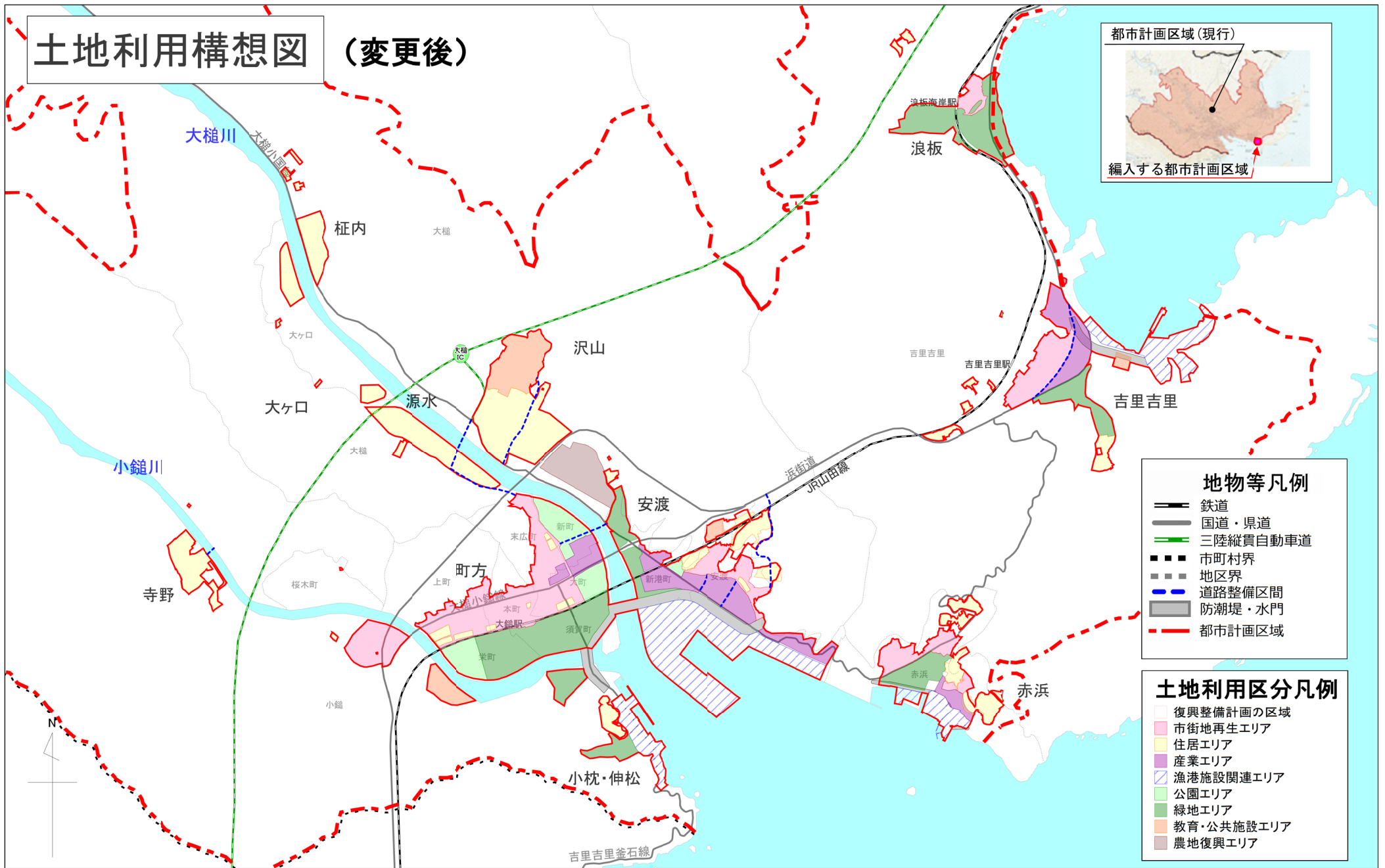


土地利用構想図 (変更後)



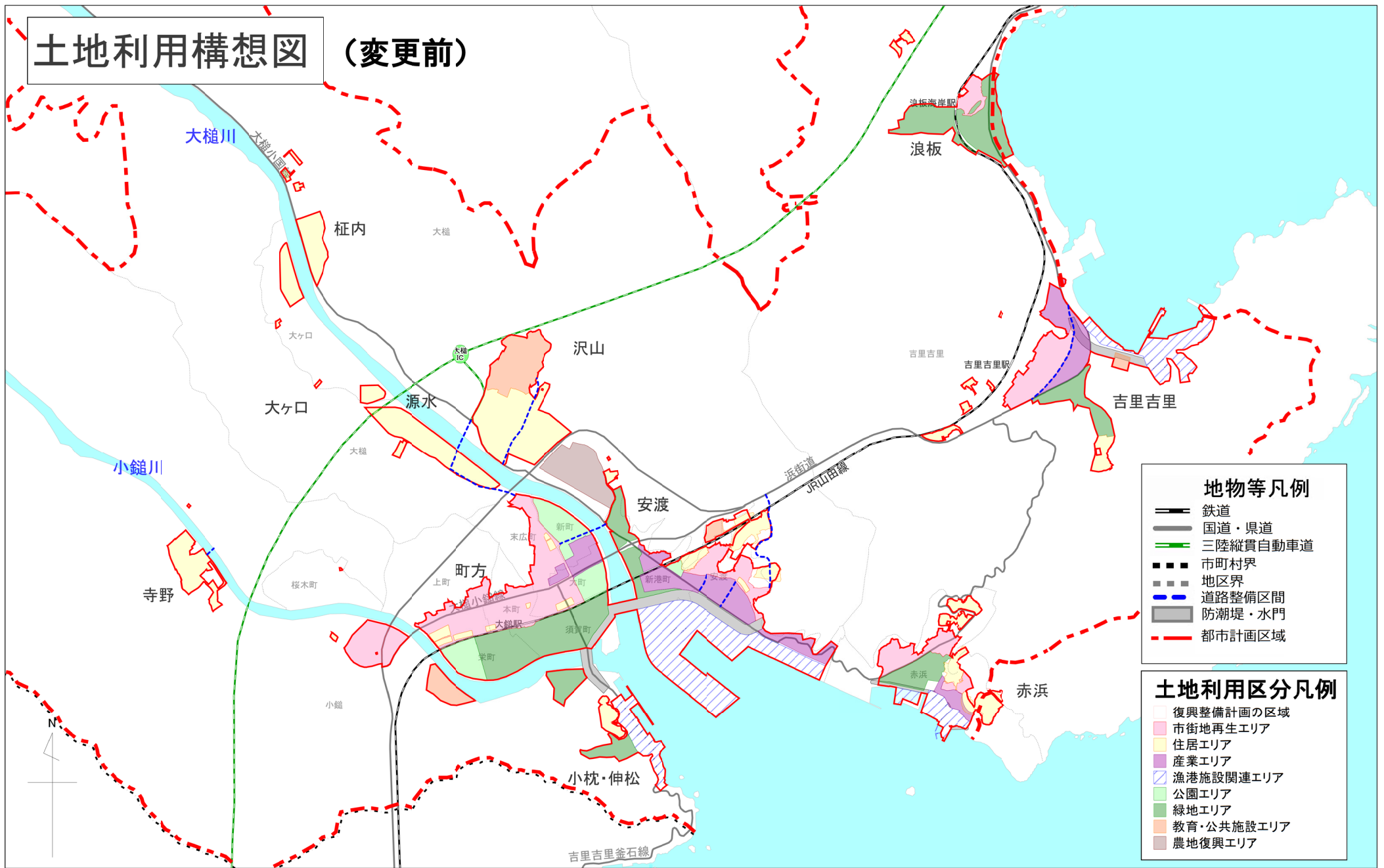
地物等凡例

- 鉄道
- 国道・県道
- 三陸縦貫自動車道
- 市町村界
- 地区界
- 道路整備区間
- 防潮堤・水門
- - - 都市計画区域

土地利用区分凡例

- 復興整備計画の区域
- 市街地再生エリア
- 住居エリア
- 産業エリア
- 漁港施設関連エリア
- 公園エリア
- 緑地エリア
- 教育・公共施設エリア
- 農地復興エリア

土地利用構想図 (変更前)



地物等凡例

- 鉄道
- 国道・県道
- 三陸縦貫自動車道
- 市町村界
- 地区界
- 道路整備区間
- 防潮堤・水門
- 都市計画区域

土地利用区分凡例

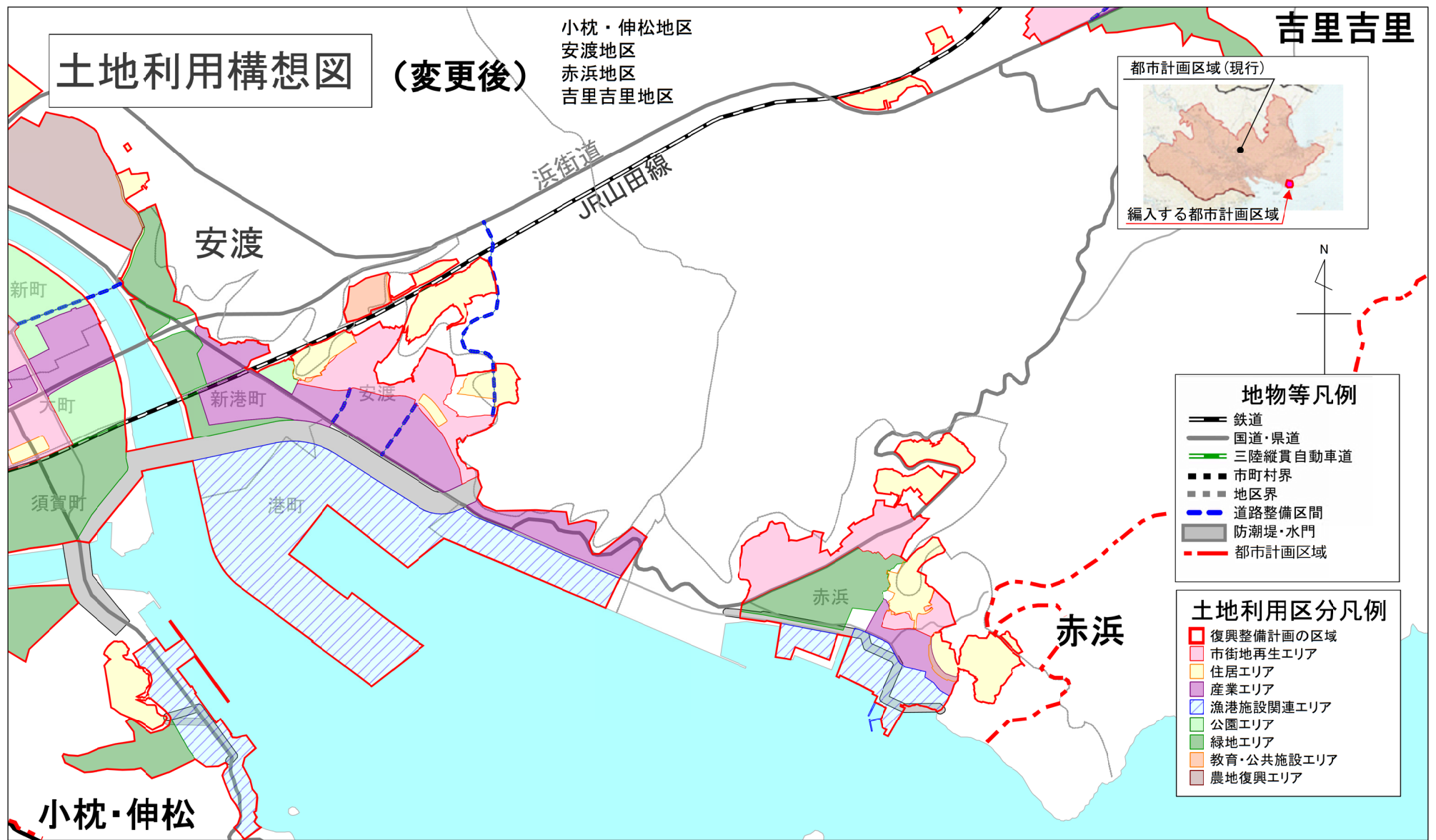
- 復興整備計画の区域
- 市街地再生エリア
- 住居エリア
- 産業エリア
- 漁港施設関連エリア
- 公園エリア
- 緑地エリア
- 教育・公共施設エリア
- 農地復興エリア



土地利用構想図 (変更後)

小枕・伸松地区
 安渡地区
 赤浜地区
 吉里吉里地区

吉里吉里



- ### 地物等凡例
- 鉄道
 - 国道・県道
 - 三陸縦貫自動車道
 - 市町村界
 - 地区界
 - 道路整備区間
 - 防潮堤・水門
 - 都市計画区域

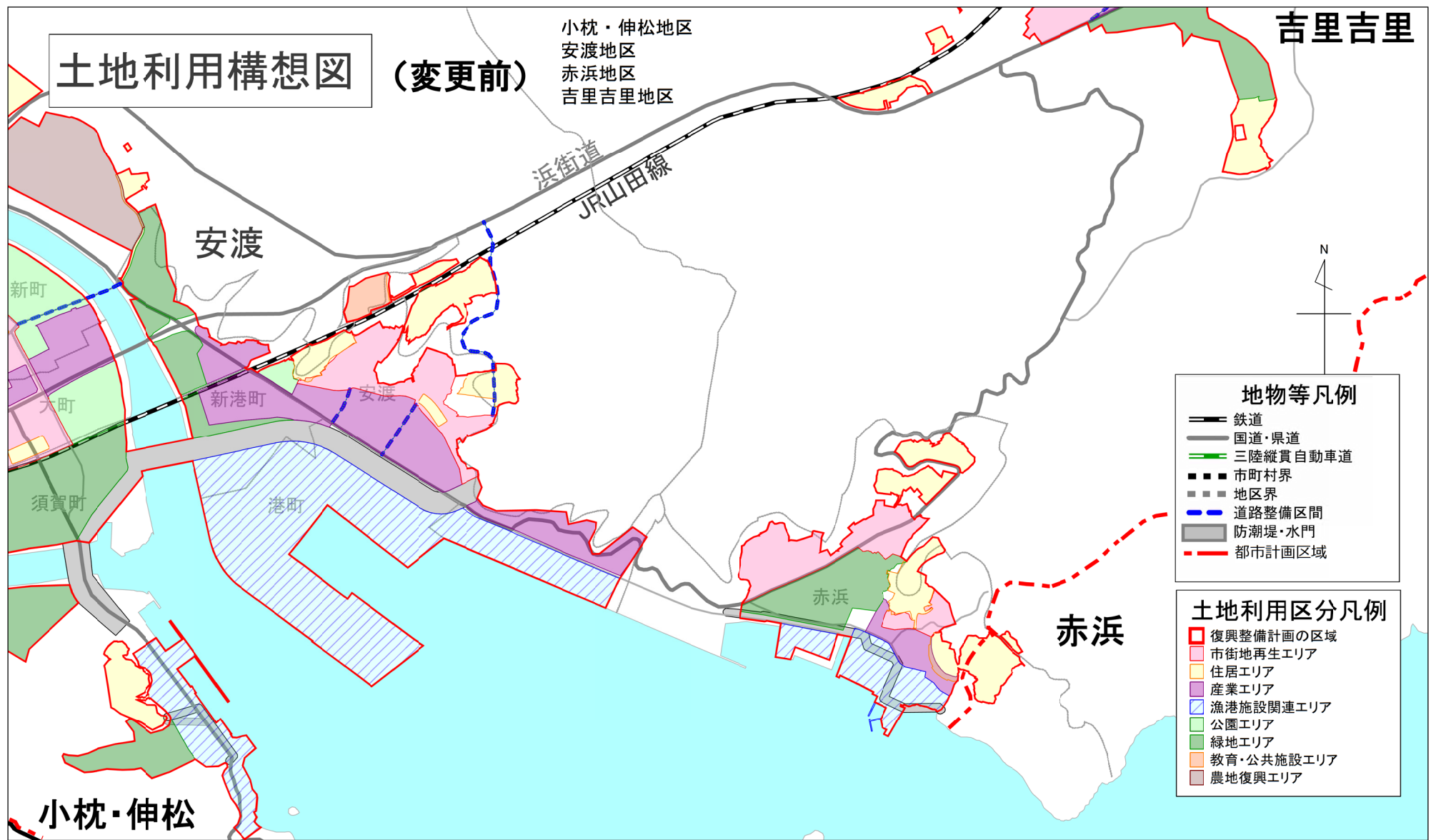
- ### 土地利用区分凡例
- 復興整備計画の区域
 - 市街地再生エリア
 - 住居エリア
 - 産業エリア
 - 漁港施設関連エリア
 - 公園エリア
 - 緑地エリア
 - 教育・公共施設エリア
 - 農地復興エリア

0 100 200 400 600 800 1000m 1:15000

土地利用構想図 (変更前)

小枕・伸松地区
 安渡地区
 赤浜地区
 吉里吉里地区

吉里吉里



- ### 地物等凡例
- 鉄道
 - 国道・県道
 - 三陸縦貫自動車道
 - 市町村界
 - 地区界
 - 道路整備区間
 - 防潮堤・水門
 - 都市計画区域

- ### 土地利用区分凡例
- 復興整備計画の区域
 - 市街地再生エリア
 - 住居エリア
 - 産業エリア
 - 漁港施設関連エリア
 - 公園エリア
 - 緑地エリア
 - 教育・公共施設エリア
 - 農地復興エリア

0 100 200 400 600 800 1000m 1:15000