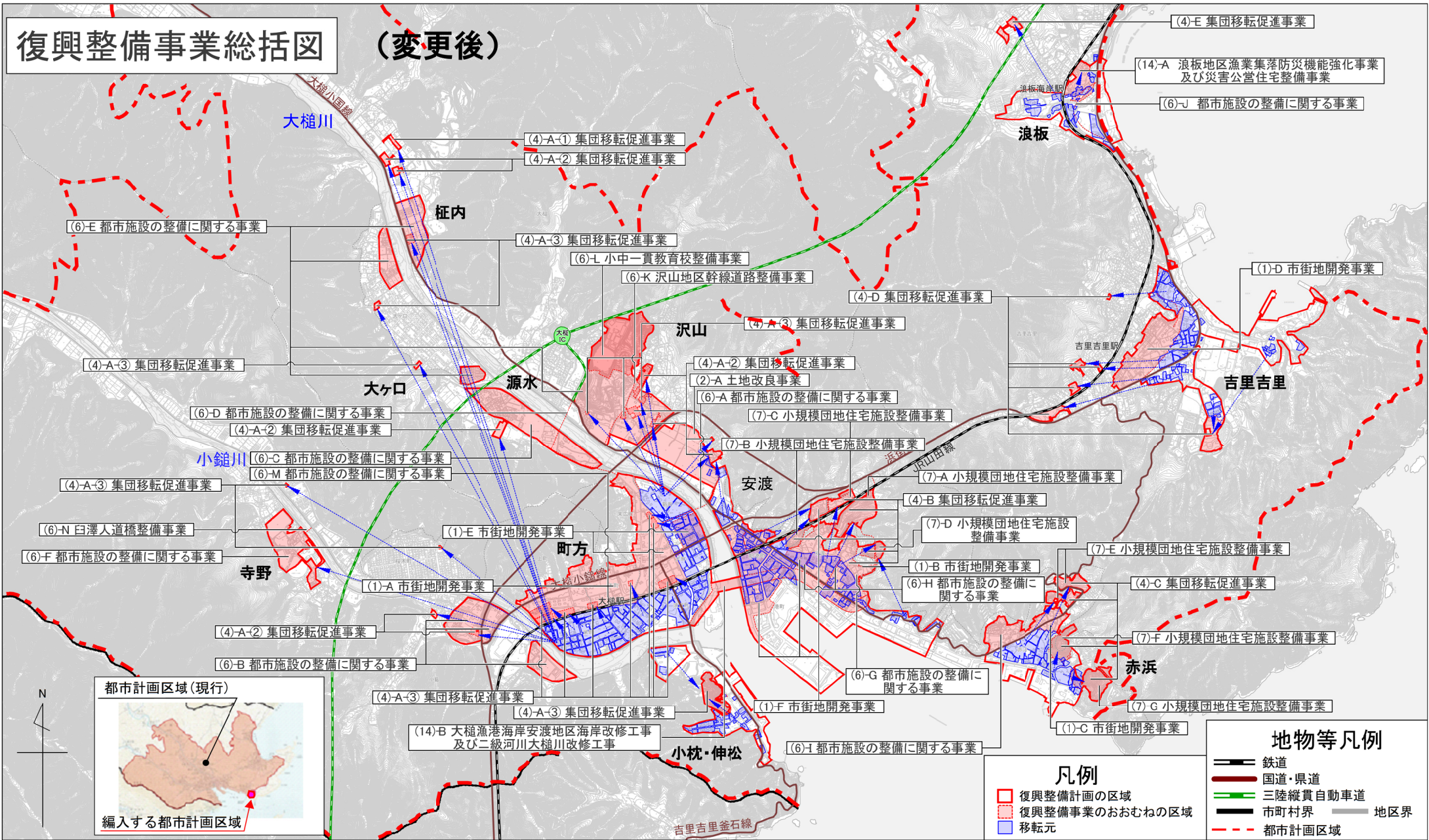


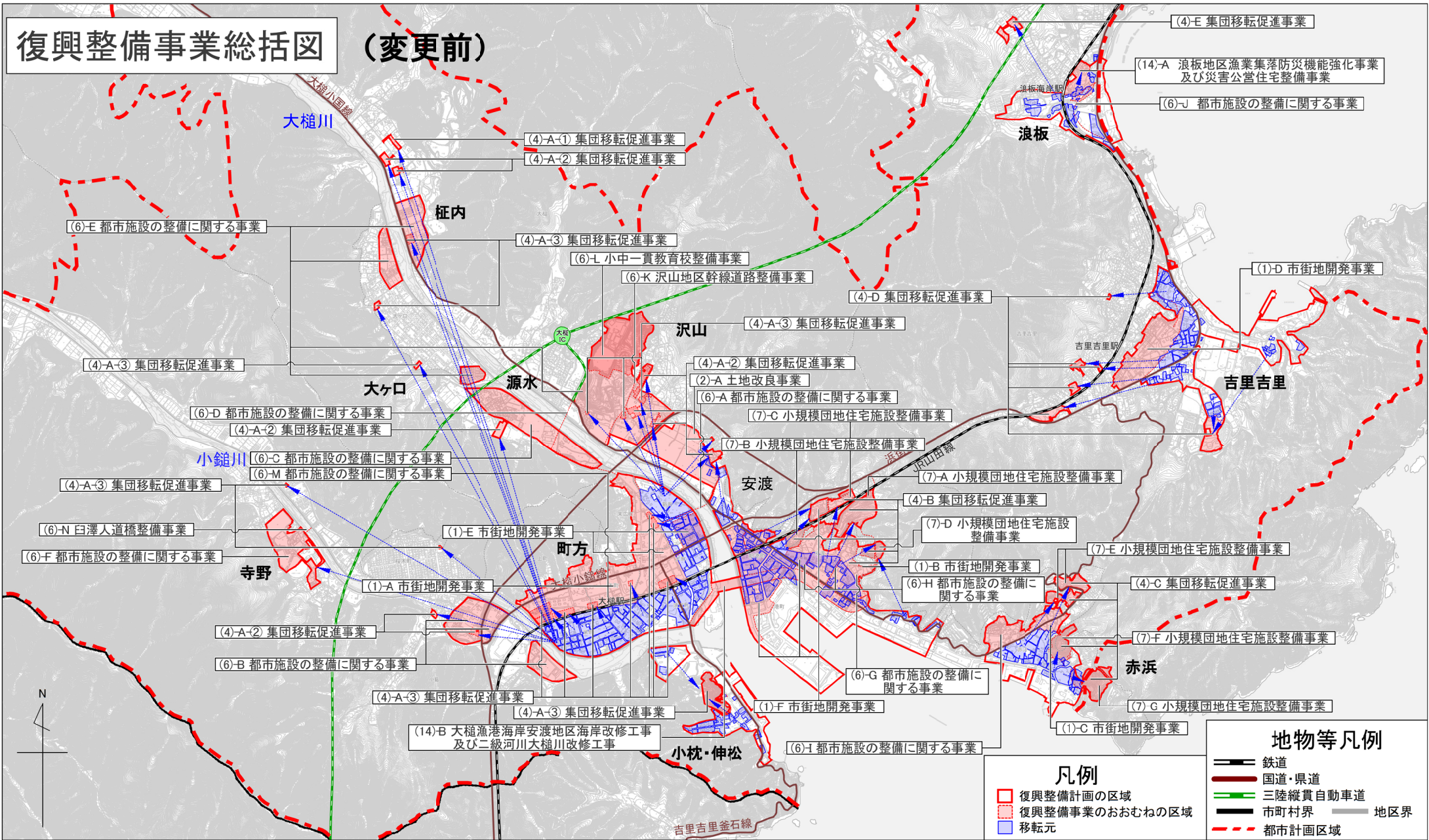
# 復興整備事業総括図

(変更後)





# 復興整備事業総括図 (変更前)





# 復興整備事業総括図 (変更後)

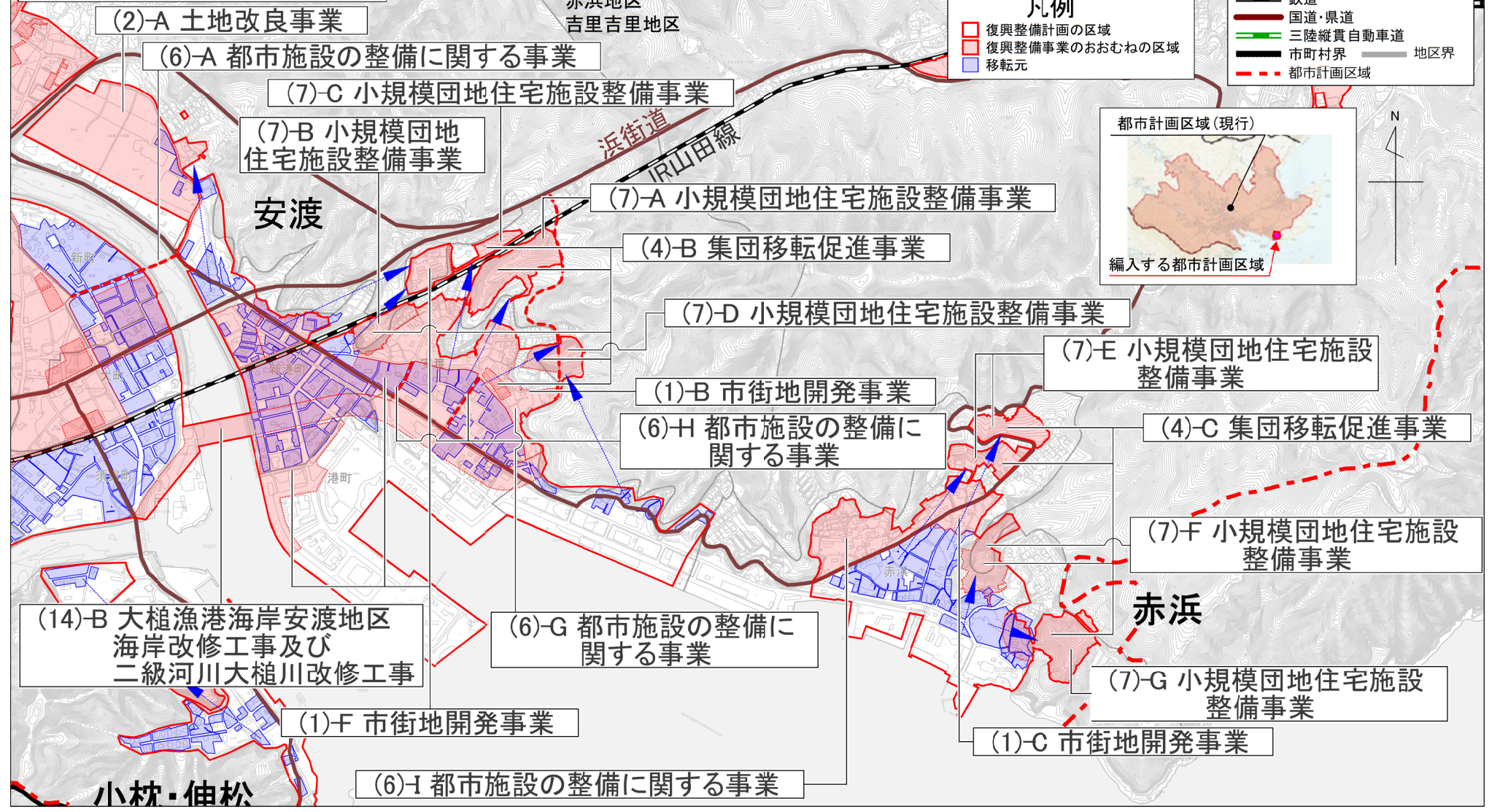
小枕・伸松地区  
安渡地区  
赤浜地区  
吉里吉里地区

**凡例**

- 復興整備計画の区域
- 復興整備事業のおおむねの区域
- 移転元

**地物等凡例**

- 鉄道
- 国道・県道
- 三陸縦貫自動車道
- 市町村界
- 地区界
- 都市計画区域





# 復興整備事業総括図 (変更前)

小枕・伸松地区  
安渡地区  
赤浜地区  
吉里吉里地区

**凡例**

- 復興整備計画の区域
- 復興整備事業のおおむねの区域
- 移転元

**地物等凡例**

- 鉄道
- 国道・県道
- 三陸縦貫自動車道
- 市町村界
- 地区界
- 都市計画区域

