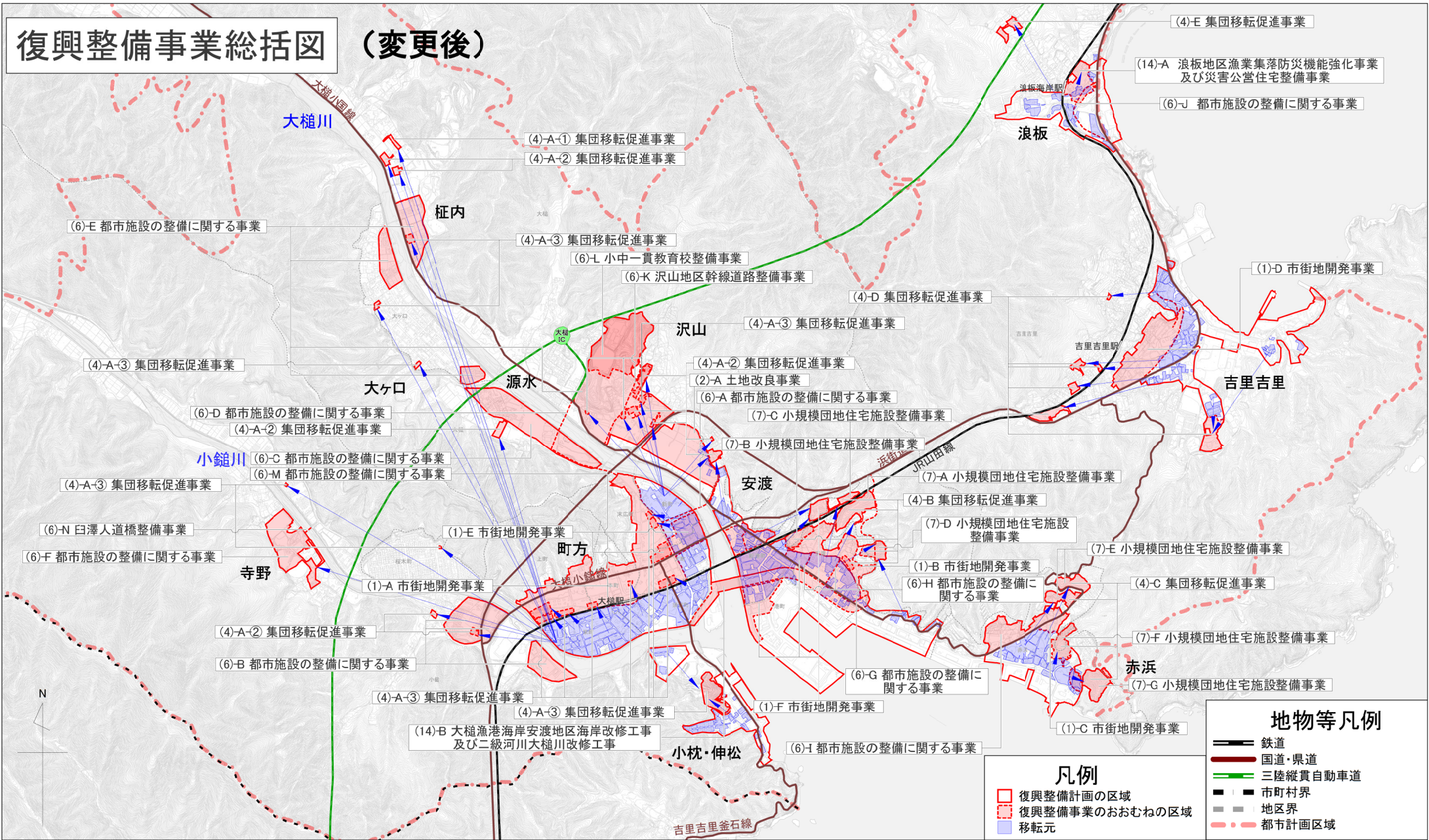


復興整備事業総括図 (変更後)



- (4-E) 集団移転促進事業
- (14-A) 浪板地区漁業集落防災機能強化事業及び災害公営住宅整備事業
- (6-J) 都市施設の整備に関する事業
- (1-D) 市街地開発事業
- (4-A-3) 集団移転促進事業
- (6-L) 小中一貫教育校整備事業
- (6-K) 沢山地区幹線道路整備事業
- (4-D) 集団移転促進事業
- (4-A-3) 集団移転促進事業
- (4-A-2) 集団移転促進事業
- (2-A) 土地改良事業
- (6-A) 都市施設の整備に関する事業
- (7-C) 小規模団地住宅施設整備事業
- (7-B) 小規模団地住宅施設整備事業
- (7-A) 小規模団地住宅施設整備事業
- (4-B) 集団移転促進事業
- (7-D) 小規模団地住宅施設整備事業
- (7-E) 小規模団地住宅施設整備事業
- (4-C) 集団移転促進事業
- (7-F) 小規模団地住宅施設整備事業
- (7-G) 小規模団地住宅施設整備事業
- (1-C) 市街地開発事業

- (6-E) 都市施設の整備に関する事業
- (4-A-3) 集団移転促進事業
- (6-D) 都市施設の整備に関する事業
- (4-A-2) 集団移転促進事業
- (6-C) 都市施設の整備に関する事業
- (6-M) 都市施設の整備に関する事業
- (4-A-3) 集団移転促進事業
- (6-N) 臼澤人道橋整備事業
- (6-F) 都市施設の整備に関する事業
- (1-E) 市街地開発事業
- (1-A) 市街地開発事業
- (4-A-2) 集団移転促進事業
- (6-B) 都市施設の整備に関する事業
- (4-A-3) 集団移転促進事業
- (4-A-3) 集団移転促進事業
- (14-B) 大槌漁港海岸安渡地区海岸改修工事及び二級河川大槌川改修工事
- (1-F) 市街地開発事業
- (6-H) 都市施設の整備に関する事業

地物等凡例

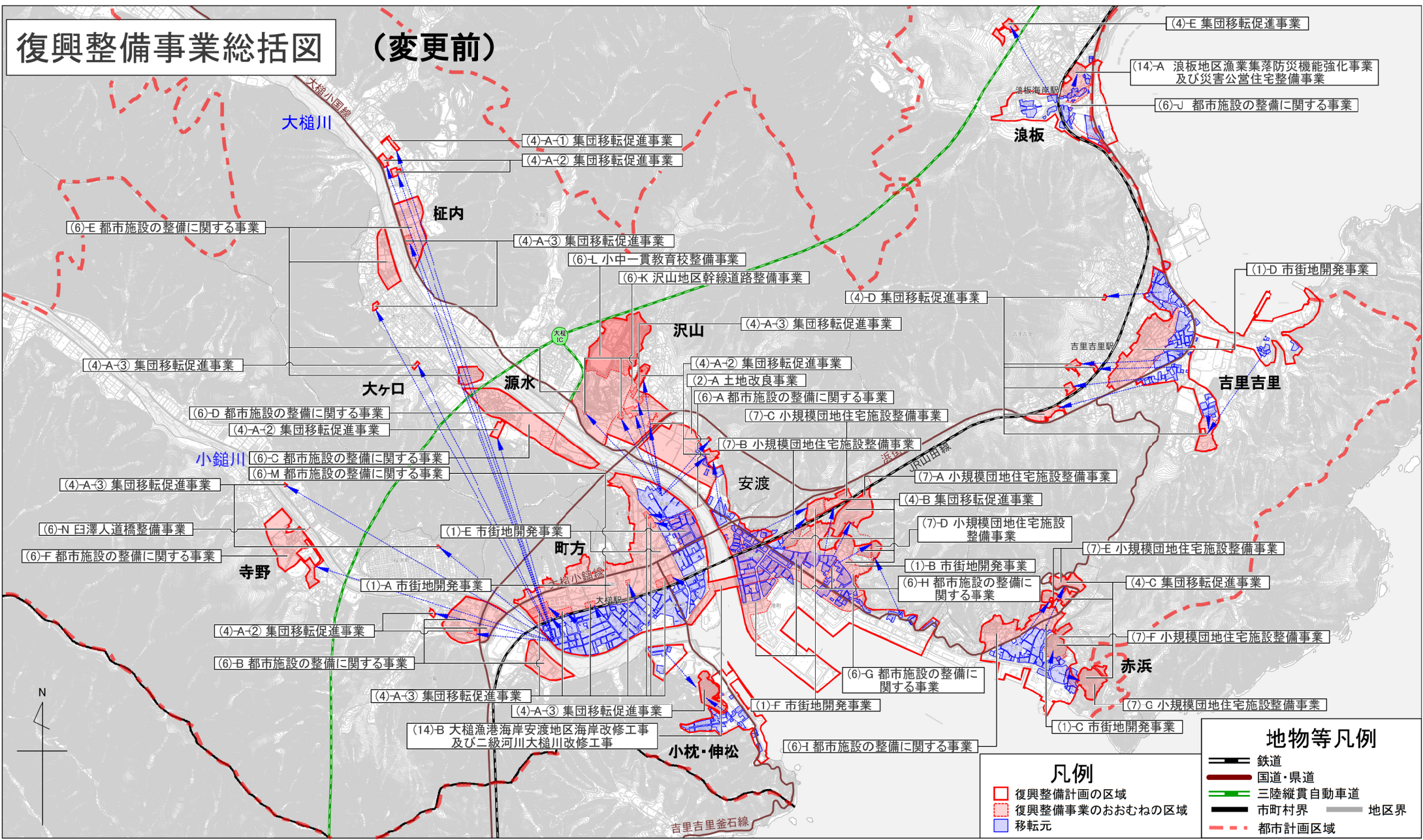
- | | | | |
|--|----------------|--|----------|
| | 復興整備計画の区域 | | 鉄道 |
| | 復興整備事業のおおむねの区域 | | 国道・県道 |
| | 移転元 | | 三陸縦貫自動車道 |
| | | | 市町村界 |
| | | | 地区界 |
| | | | 都市計画区域 |

凡例

500 0 500 1000 1500m 1:30000


復興整備事業総括図

(変更前)



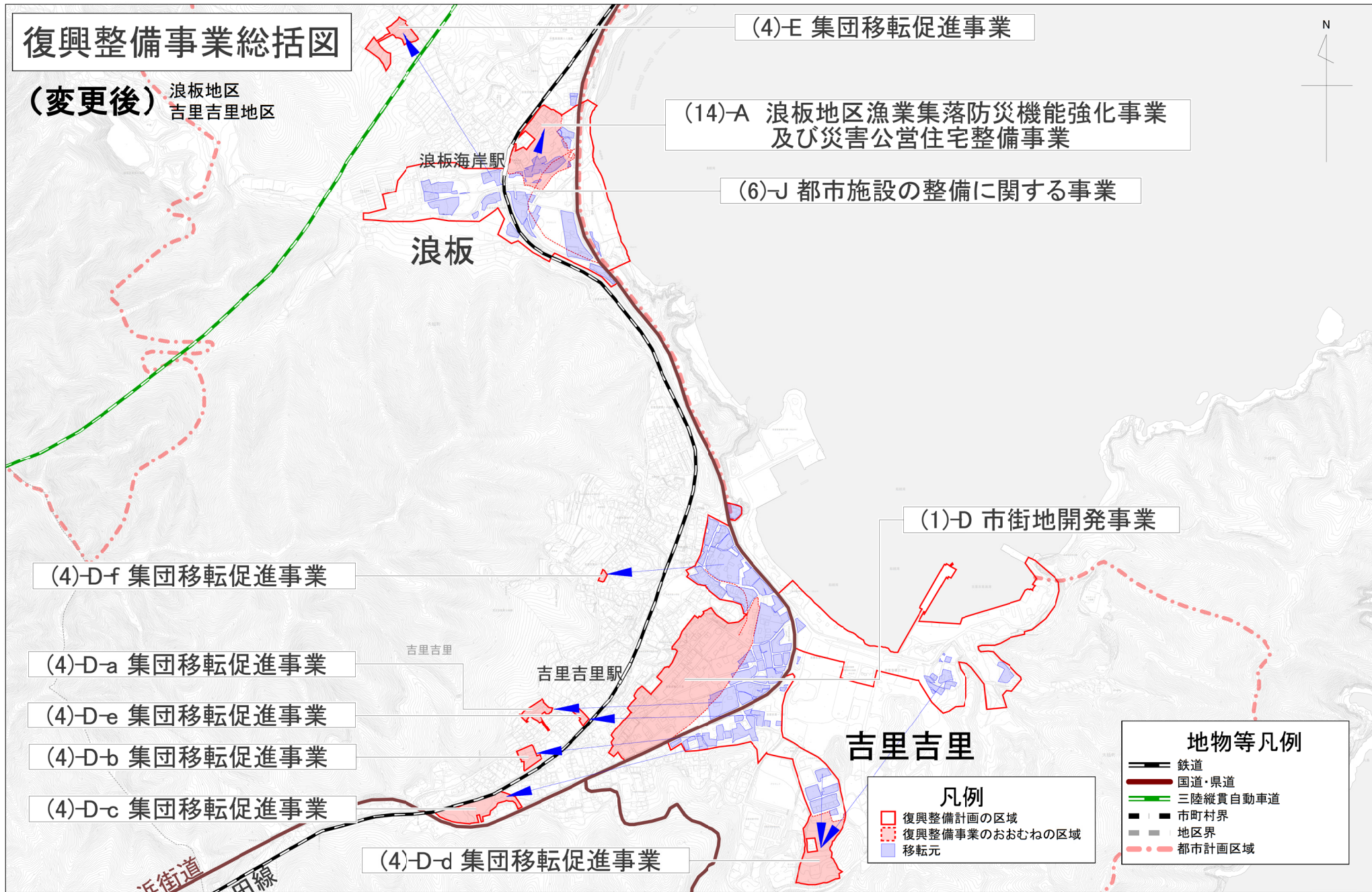
地物等凡例

	鉄道
	国道・県道
	三陸縦貫自動車道
	市町村界
	地区界
	都市計画区域
	復興整備計画の区域
	復興整備事業のおおむねの区域
	移転元



復興整備事業総括図

(変更後) 浪板地区
吉里吉里地区



0 100 200 400 600 800 1000m 1:15000

復興整備事業総括図

(変更前) 浪板地区
吉里吉里地区

(4)-E 集団移転促進事業

(14)-A 浪板地区漁業集落防災機能強化事業
及び災害公営住宅整備事業

(6)-J 都市施設の整備に関する事業

浪板

(1)-D 市街地開発事業

(4)-D-f 集団移転促進事業

(4)-D-a 集団移転促進事業

(4)-D-e 集団移転促進事業

(4)-D-b 集団移転促進事業

(4)-D-c 集団移転促進事業

吉里吉里

吉里吉里駅

吉里吉里

(4)-D-d 集団移転促進事業

凡例

- 復興整備計画の区域
- 復興整備事業のおおむねの区域
- 移転元

地物等凡例

- 鉄道
- 国道・県道
- 三陸縦貫自動車道
- 市町村界
- 地区界
- 都市計画区域

