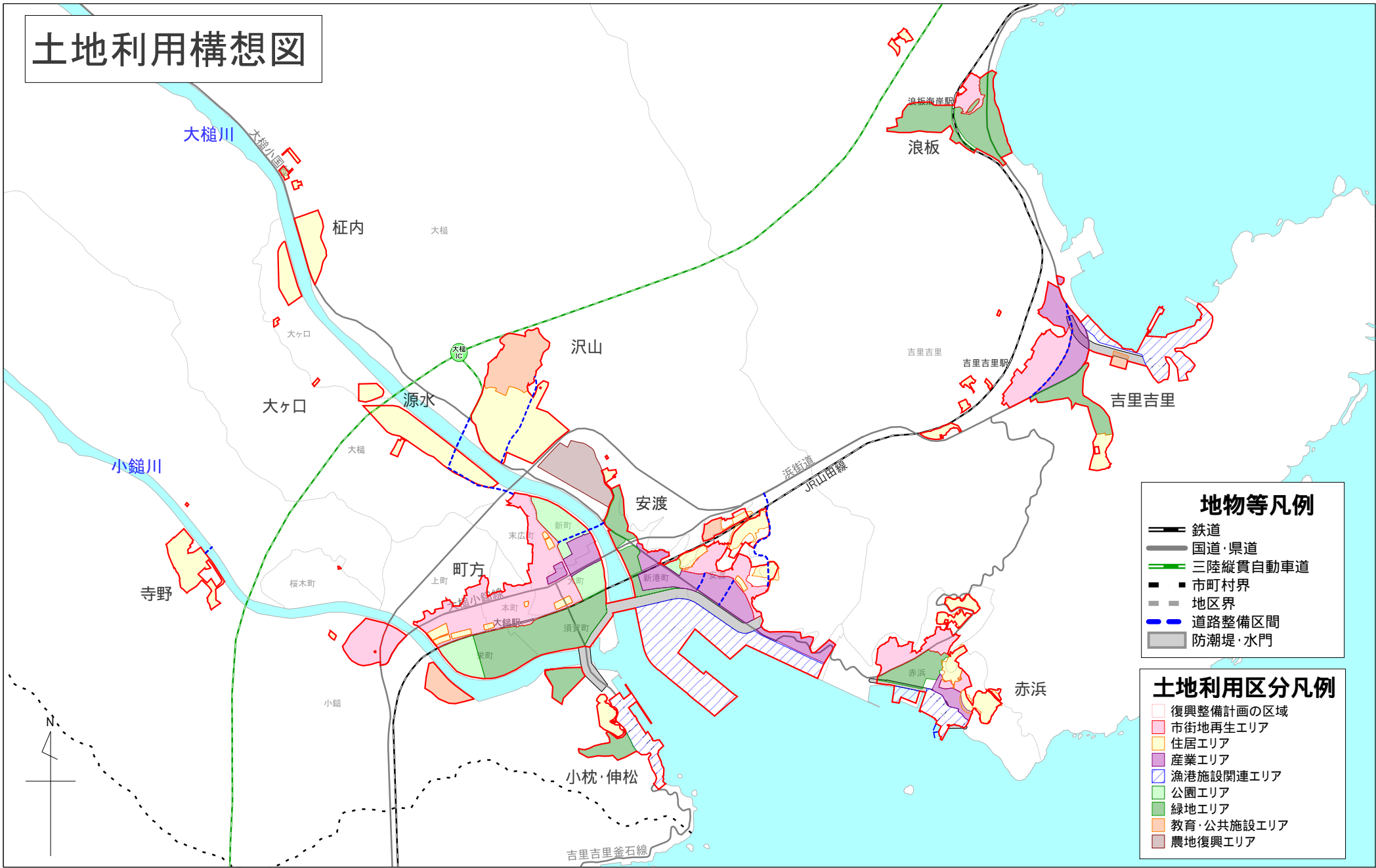


# 土地利用構想図

12



### 地物等凡例

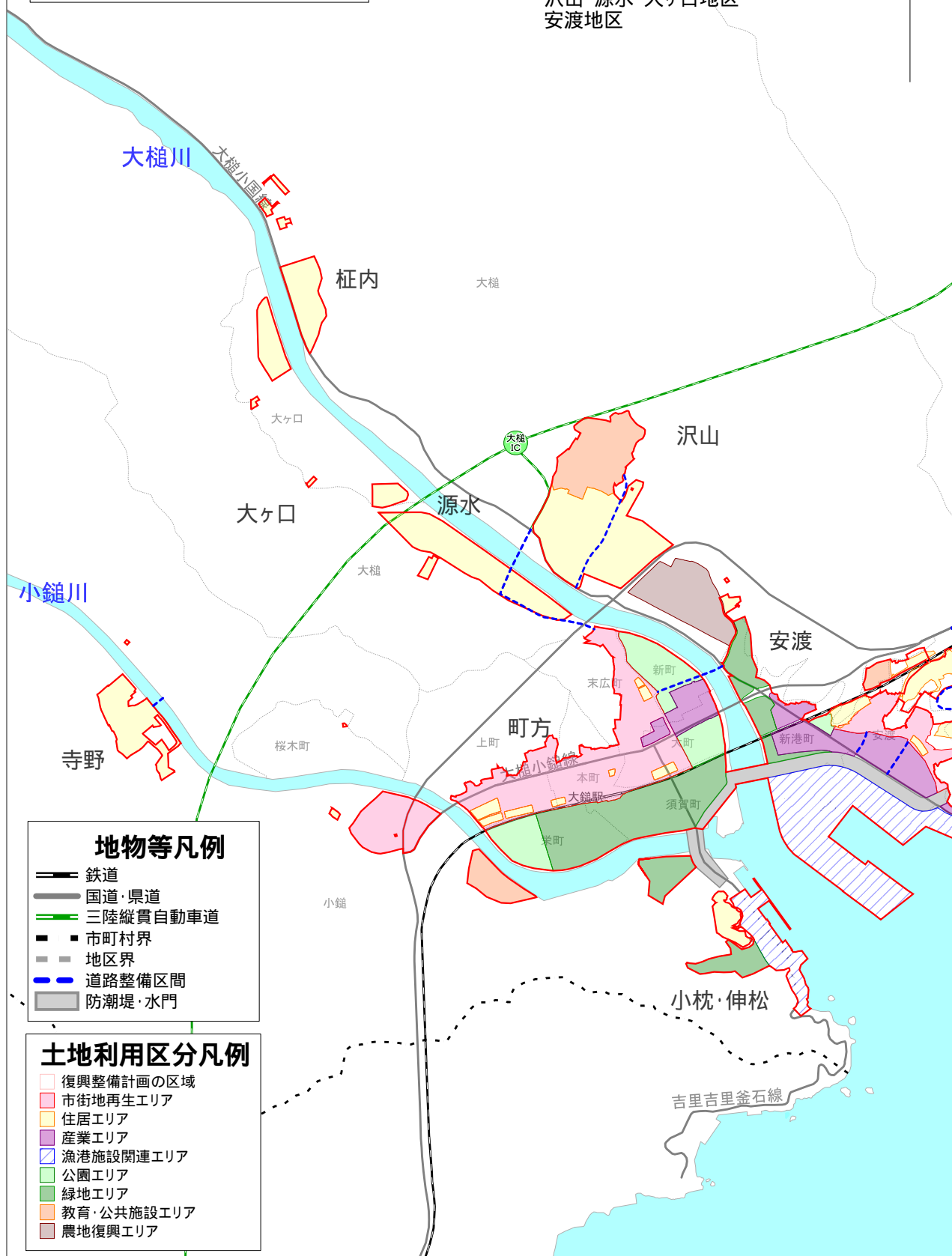
- 鉄道
- 国道・県道
- 三陸縦貫自動車道
- 市町村界
- 地区界
- 道路整備区間
- 防潮堤・水門

### 土地利用区分凡例

- 復興整備計画の区域
- 市街地再生エリア
- 住居エリア
- 産業エリア
- 漁港施設関連エリア
- 公園エリア
- 緑地エリア
- 教育・公共施設エリア
- 農地復興エリア

# 土地利用構想図（変更後）

町方地区  
寺野地区  
小枕・伸松地区  
沢山・源水・大ヶ口地区  
安渡地区



## 地物等凡例

- 鉄道
- 国道・県道
- 三陸縦貫自動車道
- 市町村界
- 地区界
- 道路整備区間
- 防潮堤・水門

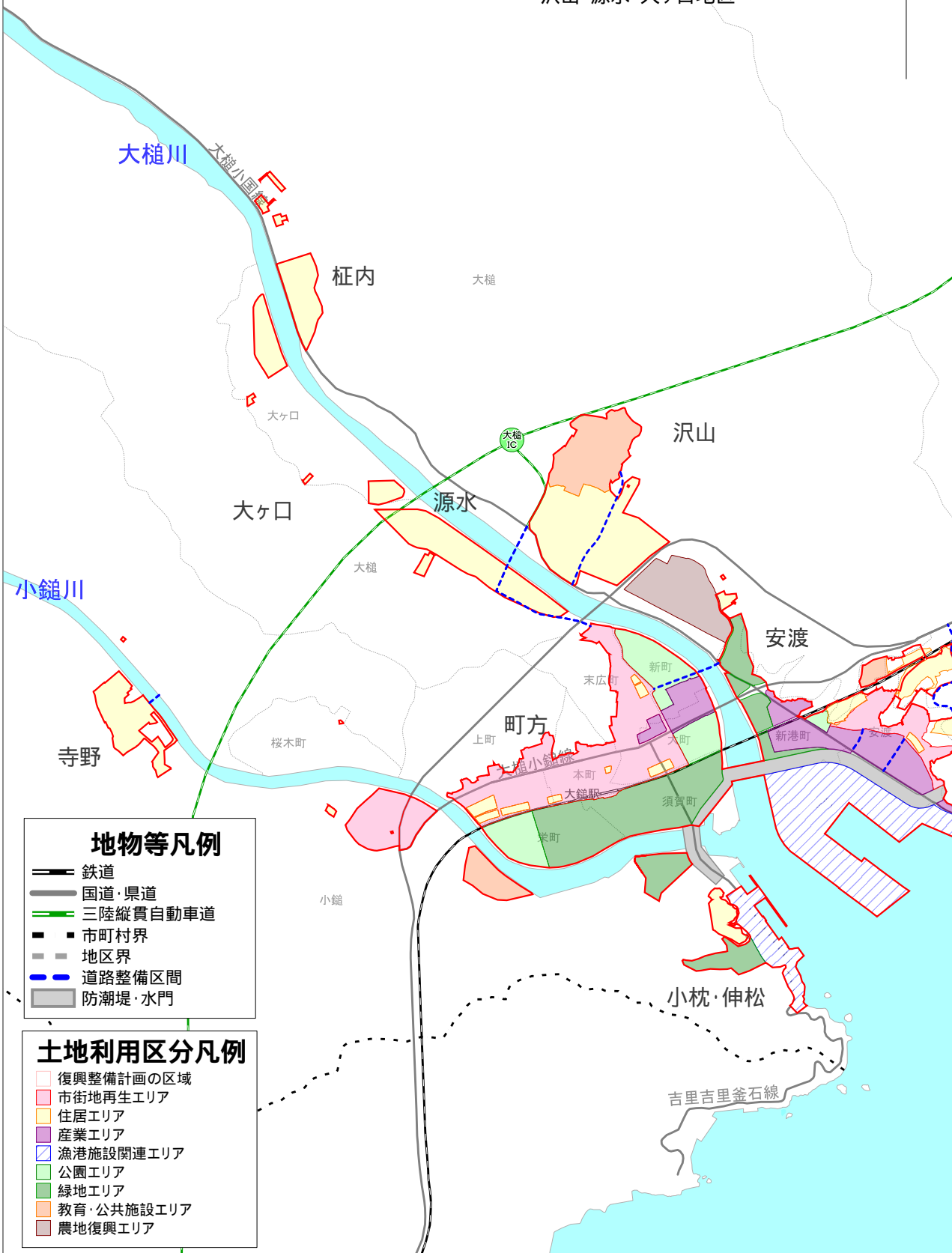
## 土地利用区分凡例

- 復興整備計画の区域
- 市街地再生エリア
- 住居エリア
- 産業エリア
- 漁港施設関連エリア
- 公園エリア
- 緑地エリア
- 教育・公共施設エリア
- 農地復興エリア

1:25000

土地利用構想図（変更前）

町方地区  
寺野地区  
小枕・伸松地区  
沢山・源水・大ヶ口地区



1:25000